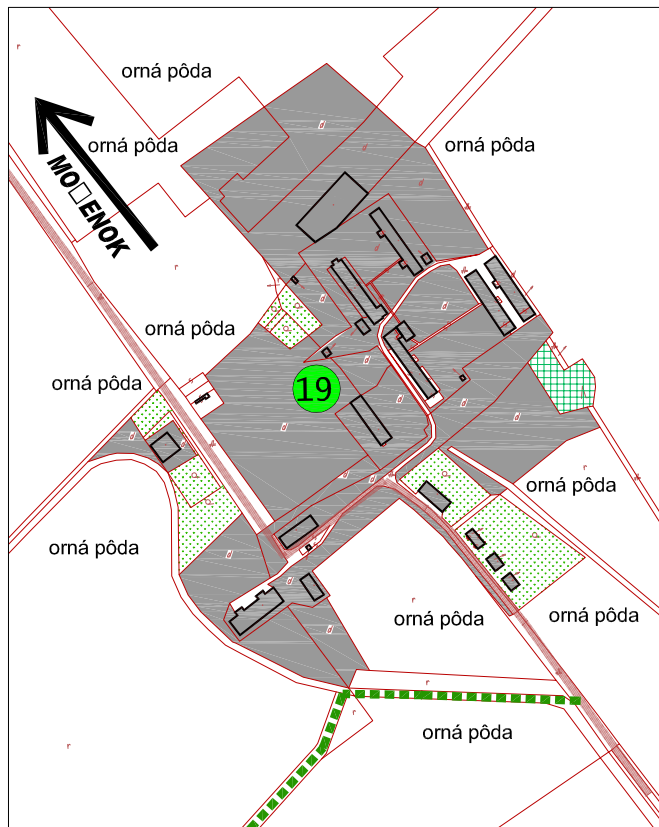
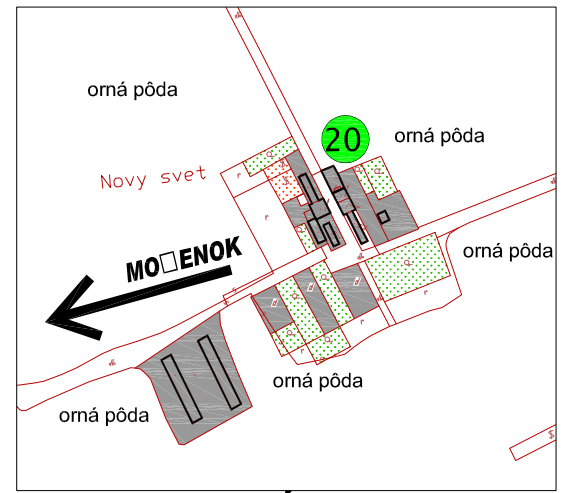


**LOKALITA IČKOVA ZÁHRADA**

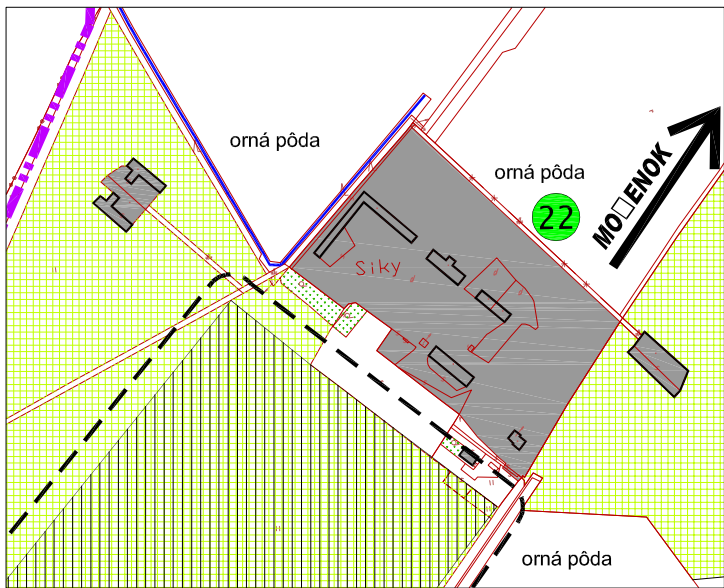


**OSADA GORAZDOV**

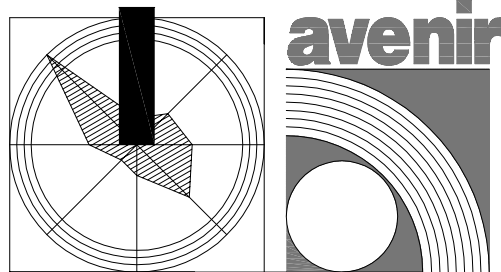


**OSADA NOVÝ SVET**

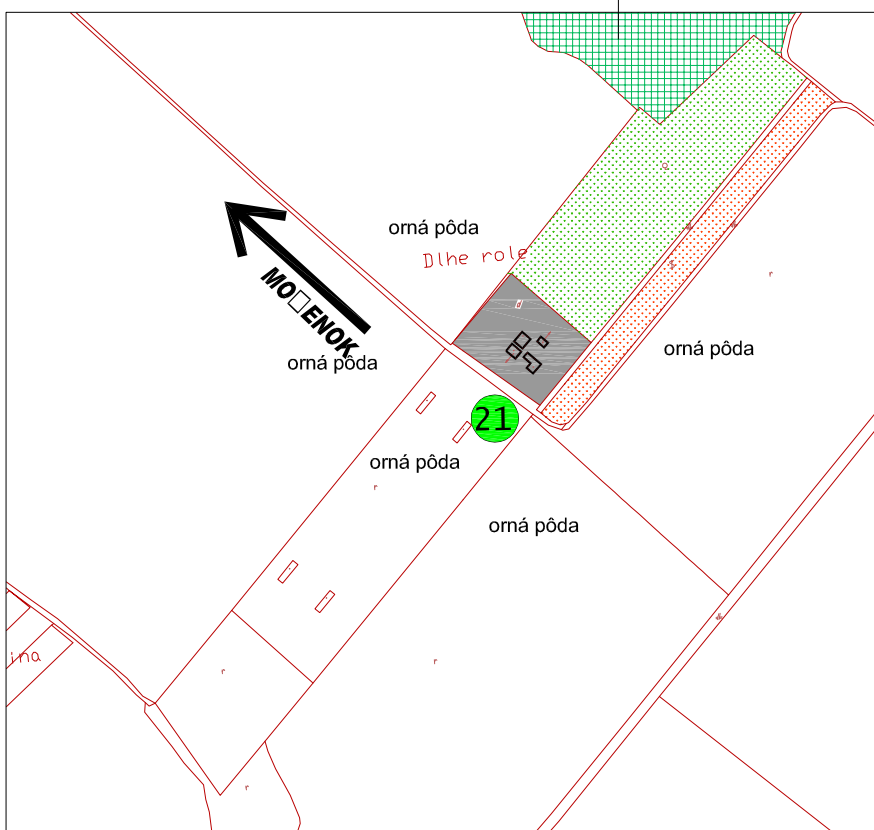
	HRANICA KATASTRÁLNEHO ÚZEMIA
	OBJEKTY
	ZASTAVANÉ PLOCHY, DVORY
	ZÁHRADY
	PLOCHY LESOV
	VINICE
	LÚKY
	VODNÉ TOKY
	PLOCHA CHRÁNENÉHO ÚZEMIA
	OCHRANNÉ PÁSMO
	POLOHOPIS
	ČÍSLO PRÍSLUŠNÉHO REGULATÍVU A LIMITOV
	POLNÉ CESTY SPEVNENÉ
	CYKLISTICKÁ TRASA



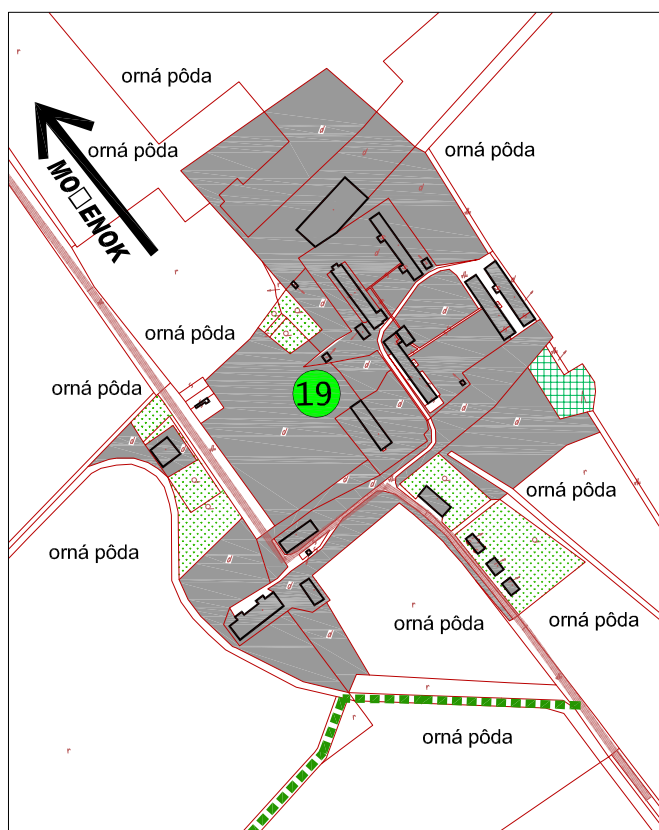
**OSADA SIKY**



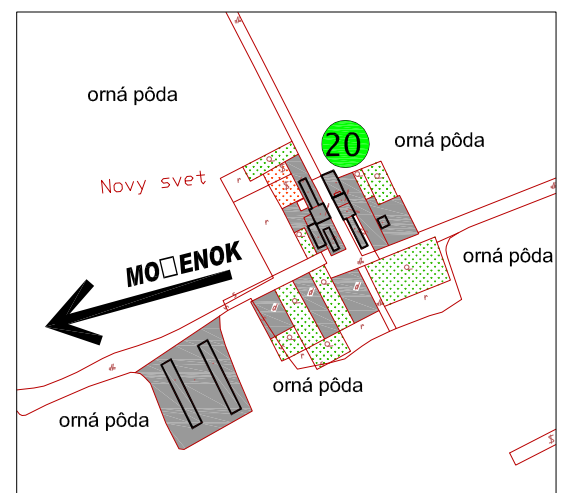
DOPRAVA:	ING.MILOŠ GONTKO	INVESTOR:	OBEC MOČENOK	DÁTUM:07/2008
VODNÉ HOSP.:	ING.JANA VEREŠOVÁ	ZHOTOVITEL:	AVENIR, NITRA	FORMÁT:
ELEKTRIFIKÁCIA:	VOJTECH PÓCSIK	STUPEŇ:	NR-JPN-O	420X297 MM
SPOJE, TELEKOM.:	VOJTECH PÓCSIK	<b>MOČENOK</b> NÁVRH RIEŠENIA UPN-O		
PLYNOFIK.:	ING. FRANTIŠEK JANEGA			
KRAJIN.-EKOLOG. PLÁN:	MARTIN CIFRA	KOMPLEXNÝ VÝKRES PRIESTOR. USPORIAD. A FUNKČ. VYUŽÍV. ÚZ. SATELITNÝCH OSÁD K.Ú.		
OCHRANA PPF:	ING. ARCH.M.CIFRA			
URBANIZMUS:	ING.ARCH.MARTIN CIFRA	<b>4</b> M= 1: 5000		



**LOKALITA IČKOVA ZÁHRADA**

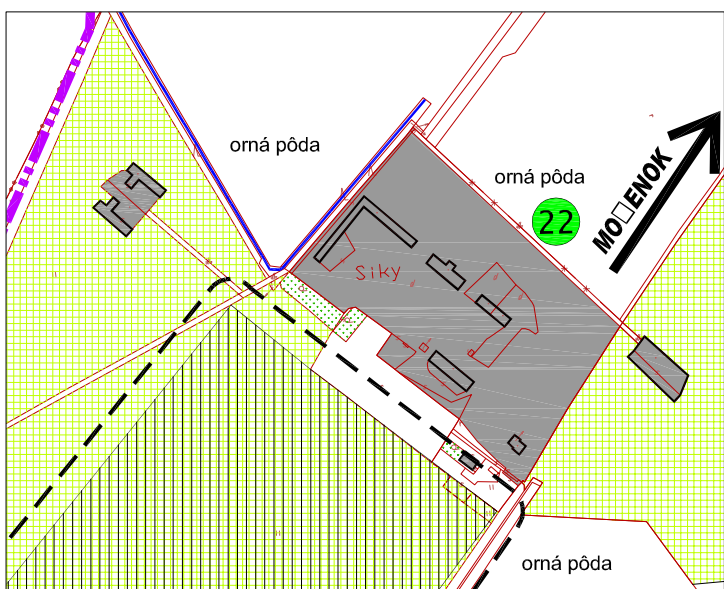


**OSADA GORAZDOV**



**OSADA NOVÝ SVET**

	HRANICA KATASTRÁLNEHO ÚZEMIA
	OBJEKTY
	ZASTAVANÉ PLOCHY, DVORY
	ZÁHRADY
	PLOCHY LESOV
	VINICE
	LÚKY
	VODNÉ TOKY
	PLOCHA CHRÁNENÉHO ÚZEMIA
	OCHRANNÉ PÁSMO
	POLOHOPIS
	ČÍSLO PRÍSLUŠNÉHO REGULATÍVU A LIMITOV
	POLNÉ CESTY SPEVNENÉ
	CYKLISTICKÁ TRASA



**OSADA SIKY**



DOPRAVA:	ING.MILOŠ GONTKO	INVESTOR:	OBEC MOČENOK	DÁTUM:07/2008
VODNÉ HOSP.:	ING.JANA VEREŠOVÁ	ZHOTOVITEL:	AVENIR, NITRA	FORMÁT:
ELEKTRIFIKÁCIA:	VOJTECH PÓCSIK	STUPEŇ:	NR-JPN-O	420X297 MM
SPOJE, TELEKOM.:	VOJTECH PÓCSIK	<b>MOČENOK</b> NÁVRH RIEŠENIA UPN-O		
PLYNOFIK.:	ING. FRANTIŠEK JANEGA			
KRAJIN.-EKOLOG. PLÁN:	MARTIN CIFRA	KOMPLEXNÝ VÝKRES PRIESTOR. USPORIAD. A FUNKČ. VYUŽÍV. ÚZ. SATELITNÝCH OSÁD K.Ú.		
OCHRANA PPF:	ING. ARCH.M.CIFRA			
URBANIZMUS:	ING.ARCH.MARTIN CIFRA	<b>4</b> M= 1: 5000		