

# MOČENOK

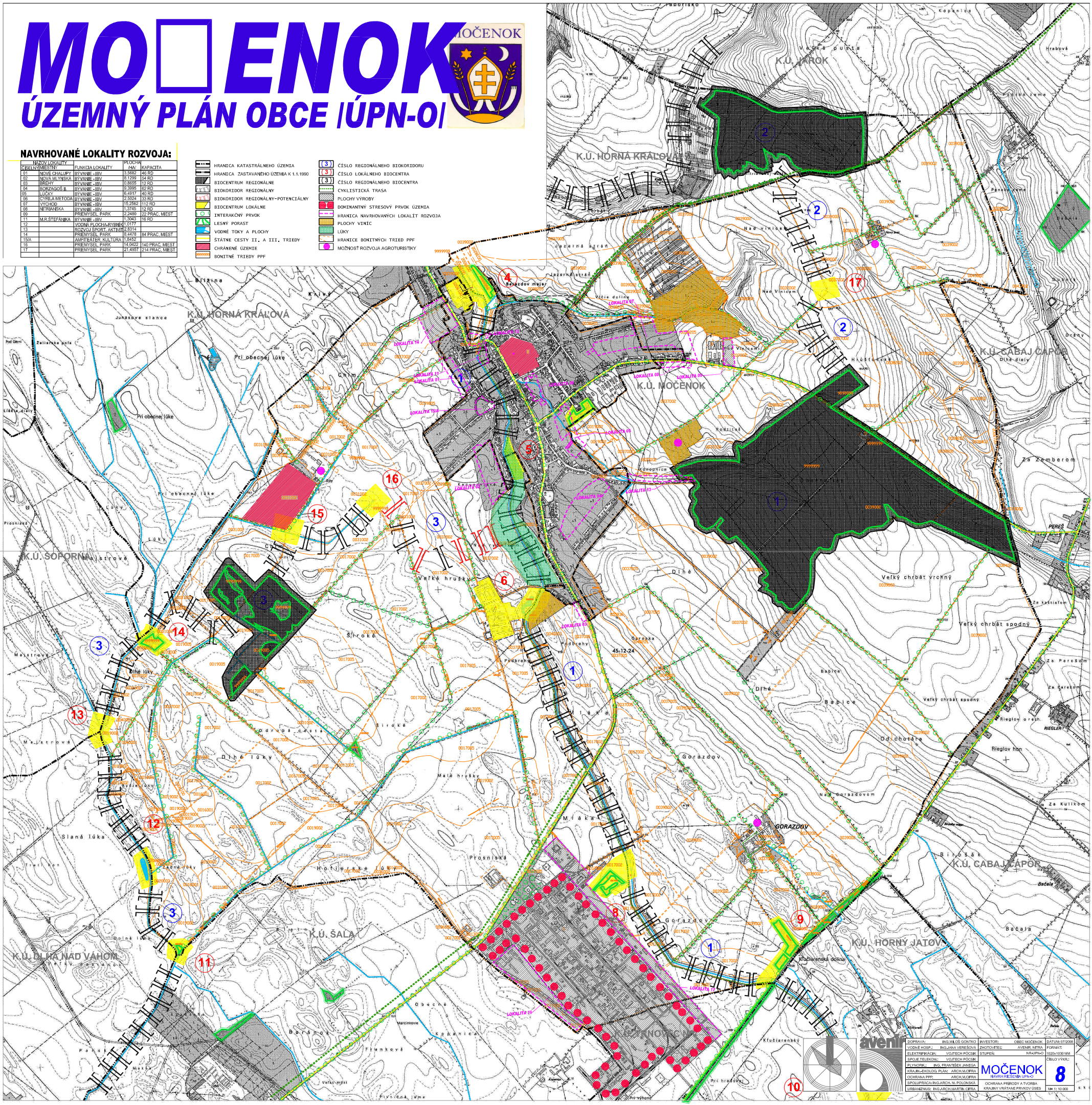
## ÚZEMNÝ PLÁN OBCE IÚPN-OI



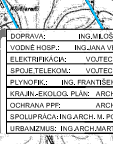


### NAVRHOVANÉ LOKALITY ROZVOJA:

ČÍSLO LOKALITY	NÁZOV LOKALITY	PODROBNÝ NÁZOV	KAPACITA
01	NEVĚŘ CHALUPY	BYVÁNIE - JBY	3 988
02	NEVĚŘ CHALUPY	BYVÁNIE - JBY	3 988
03	NEVĚŘ CHALUPY	BYVÁNIE - JBY	3 988
04	RODZAGOS II	BYVÁNIE - JBY	9 395
05	LÚČKY	BYVÁNIE - JBY	6 917
06	ČYRILAJE TOČA	BYVÁNIE - JBY	2 304
07	VIŠŤANĽA	BYVÁNIE - JBY	15 266
08	VIŠŤANĽA	BYVÁNIE - JBY	15 266
09	VIŠŤANĽA	BYVÁNIE - JBY	15 266
10	VIŠŤANĽA	BYVÁNIE - JBY	15 266
11	MURŠTEFANĽA	BYVÁNIE - JBY	1 204
12	MURŠTEFANĽA	BYVÁNIE - JBY	1 204
13	MURŠTEFANĽA	BYVÁNIE - JBY	1 204
14	MURŠTEFANĽA	BYVÁNIE - JBY	1 204
15	MURŠTEFANĽA	BYVÁNIE - JBY	1 204
16	MURŠTEFANĽA	BYVÁNIE - JBY	1 204
17	MURŠTEFANĽA	BYVÁNIE - JBY	1 204

- HRANIČA KATASTRÁLNEHO ÚZEMIA
- HRANIČA ZASTAVANÉHO ÚZEMIA K 1.1.1990
- BIOCENTRUM REGIONÁLNE
- BIOKORIDOR REGIONÁLNY
- BIOKORIDOR REGIONÁLNY-POTENCIÁLNY
- BIOCENTRUM LOKÁLNE
- INTERAKČNÝ PRVK
- LESNÝ PORAST
- VODNÉ TOKY A PLOCHY
- STÁTNE CESTY II, A III, TRIEĐY
- CHRÁNENÉ ÚZEMIE
- BODNITÉ TRIEĐY PFF
- (3) ČÍSLO REGIONÁLNEHO BIOKORIDORU
- (3) ČÍSLO LOKÁLNEHO BIOCENTRA
- CYKLISTICKÁ TRASA
- PLOCHY VÝROBY
- DOMINANTNÝ STRESOVÝ PRVK ÚZEMIA
- HRANIČA NAVRHOVANÝCH LOKALÍT ROZVOJA
- PLOCHY VINÍC
- LÚKY
- HRANIČE BODNÝCH TRIEĐ PFF
- MOŽNOSŤ ROZVOJA AGROTURISTIKY



AVENIR  
 MOČENOK  
 AVENIR

8