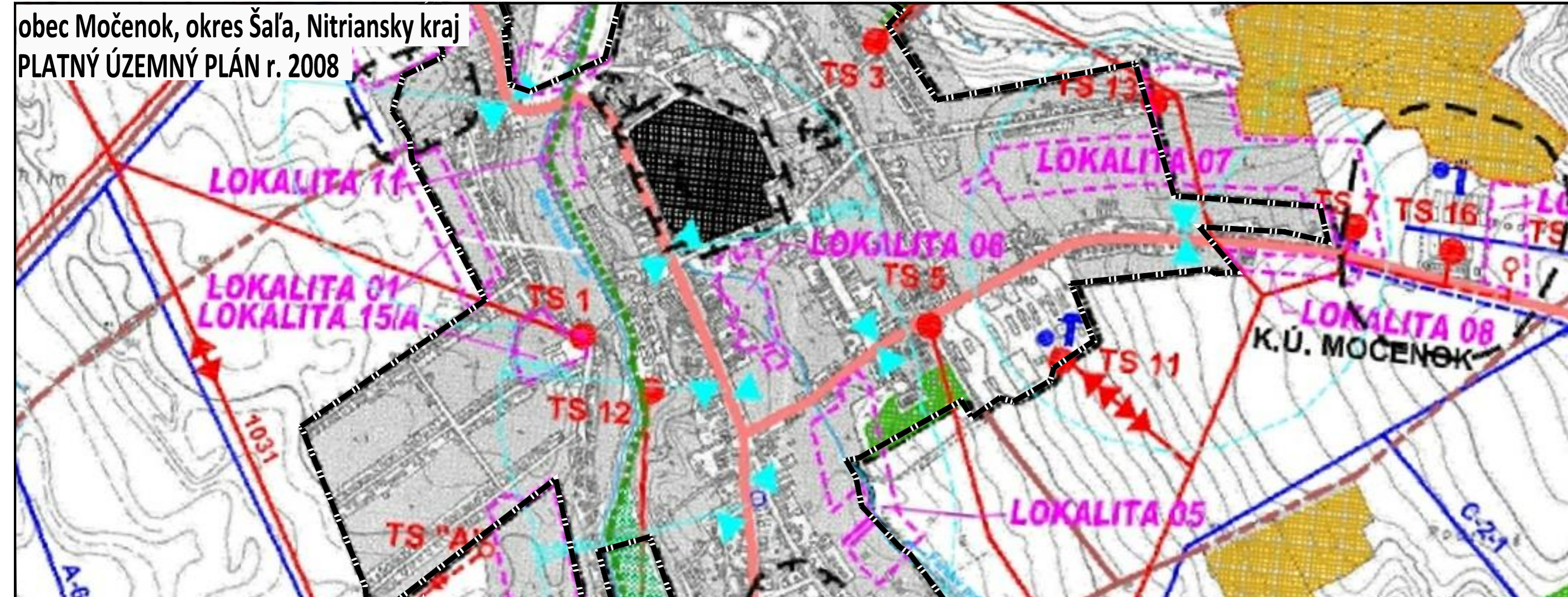
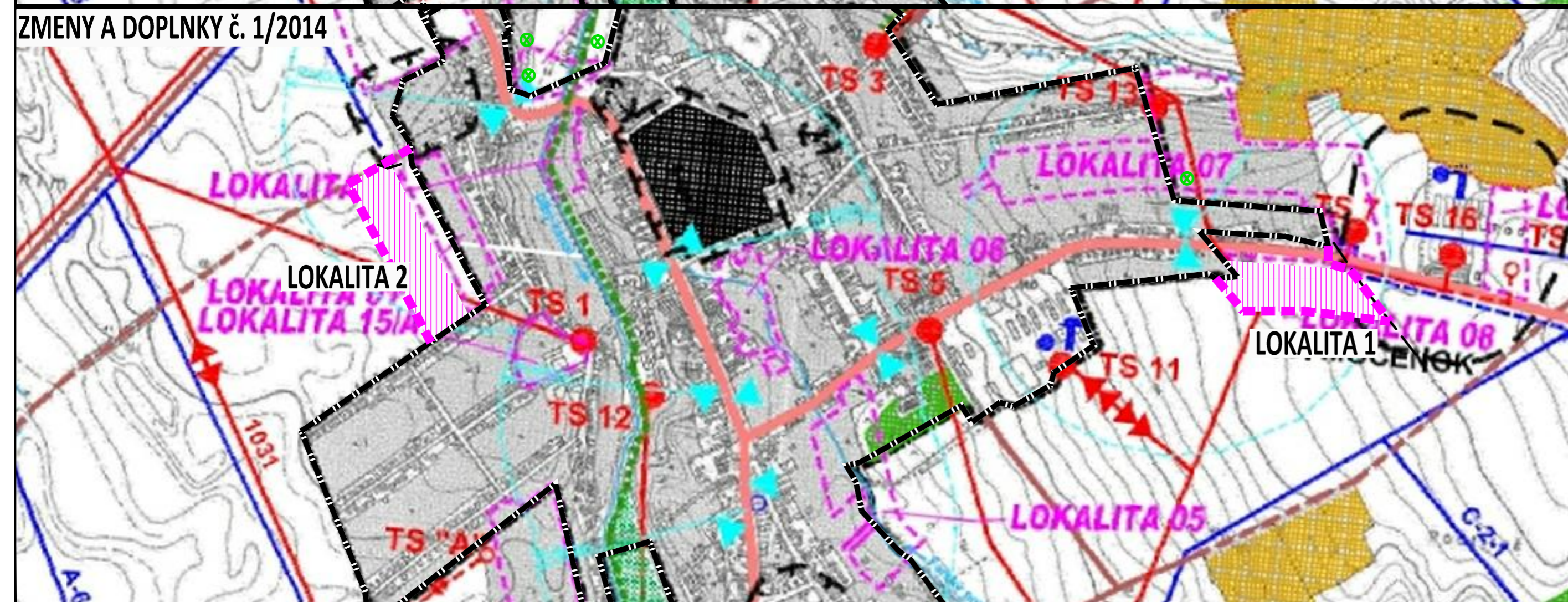


obec Močenok, okres Šaľa, Nitriansky kraj
PLATNÝ ÚZEMNÝ PLÁN r. 2008



ZMENY A DOPLNKY č. 1/2014



VYSVETLIVKY

- | | | | |
|--|--------------------------------------|--|---|
| | HRANICA ZASTAV.ÚZEMIA K 1.1.1990 | | KULTÚRNA PAMIATKA |
| | HRANICA KATASTRÁLNEHO ÚZEMIA | | ČERPACIA STANICA - SPLAŠKOVÉ VODY |
| | VODOVOD - PRÍVOD DN 700 | | ČOV |
| | VODNÉ TOKY A PLOCHY | | PLOCHY LESOV |
| | KANALIZÁCIA SPLAŠKOVÁ - VÝTLAČNÁ | | CHRÁNENÝ AREÁL |
| | VODOVOD | | VEŽOVÝ VODOJEM |
| | OCHRANNÉ PASMO | | NADZEMNÝ VODOJEM |
| | JEST. 22kV VZDUŠNÉ VEDENIE | | STUDŇA |
| | JEST. 110kV VZDUŠNÉ VEDENIE | | VODÁREŇ |
| | JEST. 400kV VZDUŠNÉ VEDENIE | | VODA - ÚŽITKOVÁ |
| | NAVRHOV. 22kV EL. KÁBEL.VEDENIE | | JEST.STOŽIAROVÁ TRANSFORMOVŇA |
| | ZÁVLAHOVÝ PRÍVÁDZAČ | | JEST.MUROVANÁ TRANSFORMOVŇA |
| | ZÁVLAHOVÝ VODOVOD DN 2000-200 | | NAVRHOVANÁ TRANSFORMOVŇA |
| | ŠTÁTNA CESTA II.TRIEDY | | VODOJEM |
| | ŠTÁTNA CESTA III.TRIEDY | | DUSLO ŠAĽA |
| | POLNÉ CESTY SPEVNENÉ | | KANALIZÁCIA SPLAŠK.-VÝTLAČ.DO ČOV ŠAĽA VEČA |
| | POLNÉ CESTY NESPEVNENÉ | | NAVRHOVANÁ VTL REGULAČNÁ STANICA PLYNU |
| | PLOCHY STATIC. AUTOMOBIL. DOPRAVY | | NAVRHOVANÁ VTL PLYNOVODNÁ PRÍPOJKA |
| | AUTOBUSOVÉ ZASTÁVKY | | VTL PLYNOVOD |
| | MIEST.KOMUNIK.SPEVNENÉ MIMO ZAST.ÚZ. | | REGULATÍVY ROZVOJA ÚZEMIA |
| | DOCHÁDZK.VZDIALENOSŤ K AUTOBUSU | | CYKLISTICKÁ TRASA |
| | HRANICA NAVRHOV.VETERNÉHO PARKU | | SKLÁDKA ODPADU - opustená, bez prekrytia, nelegálna |
| | ČERPACIA STANICA POHONNÝCH HMÔT | | SKLÁDKA ODPADU - odvezená |
| | POLIKLINIKA | | |
| | BAZÉN 50m | | |
| | NOVÝ PAMÄTNÍK, ZVONICA | | |

NAVRHOVANÉ LOKALITY ROZVOJA:

ČÍSELNÝ MIESTNY	NÁZOV LOKALITY	FUNKCIA LOKALITY	PLOCHA /HA	KAPACITA
01	NOVÉ CHALUPY	BÝVANIE - IBV	3,5682	46 RD
02	NOVÁ MLYNSKÁ	BÝVANIE - IBV	8,1299	54 RD
03	BREHY	BÝVANIE - IBV	0,8655	12 RD
04	BORZAGOŠ II.	BÝVANIE - IBV	9,3995	62 RD
05	LÚČKY	BÝVANIE - IBV	6,4917	40 RD
06	CYRILA METODA	BÝVANIE - IBV	2,5024	33 RD

ČÍSELNÝ MIESTNY	NÁZOV LOKALITY	FUNKCIA LOKALITY	PLOCHA /HA	KAPACITA
07	VÝCHOD	BÝVANIE - IBV	15,2562	112 RD
08	NITRIANSKÁ	BÝVANIE - IBV	1,3745	12 RD
09		PRIEMYSEL. PARK	2,2480	22 PRAC. MIEST
11	M.R.ŠTEFÁNKA	BÝVANIE - IBV	1,3043	16 RD
12		VODNÁ PLOCHA-RYBNÍK	1,0177	
13		ROZVOJ ŠPORT. AKTIVIT	2,8314	
14		PRIEMYSEL. PARK	8,4478	84 PRAC. MIEST
15/A		AMFITEÁTER, KULTÚRA	1,8452	
16		PRIEMYSEL. PARK	14,0422	140 PRAC. MIEST
17		PRIEMYSEL. PARK	21,4957	214 PRAC. MIEST

ČÍSELNÝ MIESTNY	NÁZOV LOKALITY	FUNKCIA LOKALITY	PLOCHA /HA	KAPACITA
1	Nitrianska ul.	BÝVANIE - IBV, OBČ. VYB. - OV, OBCHOD, SLUŽBY - OS, ŠPORT	3,2	19 RD 5 PRAC. MIEST
2	Rokošova ul.	BÝVANIE - IBV, OBČ. VYB. - OV, OBCHOD, SLUŽBY - OS, ŠPORT	4,1	26 RD 4 PRAC. MIESTA

SCHVAĽOVACIA DOLOŽKA: ÚZEMNÝ PLÁN - ZMENY A DOPLNKY, OBEC MOČENOK
 SCHVAĽOVACÍ ORGÁN: OBECNÉ ZASTUPITEĽSTVO MOČENOK
 ČÍSLO UZNESENIA:
 DÁTUM SCHVÁLENIA:

OPRÁVNENÁ OSOBA: starosta obce
 PaedDr. ROMAN URBÁNIK

pečiatka obce
 podpis

OBEC MOČENOK, OKRES ŠAĽA, NITRIANSKY KRAJ

ÚZEMNÝ PLÁN - ZMENY A DOPLNKY č. 1/2014


KOMPLEXNÝ VÝKRES
 PRIESTOROVÉHO USPORIADANIA
 A FUNKČNÉHO VYUŽÍVANIA KATASTRÁLNEHO ÚZEMIA

2

OBSTARÁVATEĽ: Obec Močenok, Sv. Gorazda 629/82, 951 31 Močenok, PaedDr. Roman Urbánik (starosta obce), 037 / 655 2370, sekretariat@mocenok.sk
 ZHOTOVITEĽ: Ing. arch. Janka Privalincová, Azalková 11, 949 01 Nitra, 0905 116 554, jprivalincova@gmail.com
 ODBORNE SPÔSOBILÁ OSOBA NA OBSTARANIE ÚPD: Ing. arch. Gertrúda Čuboňová, Nábřežie mládeže 83, 949 01 Nitra, 0907 642 347, gertruda.cubonova@unsk.sk



MIERKA 1: 10 000



2015