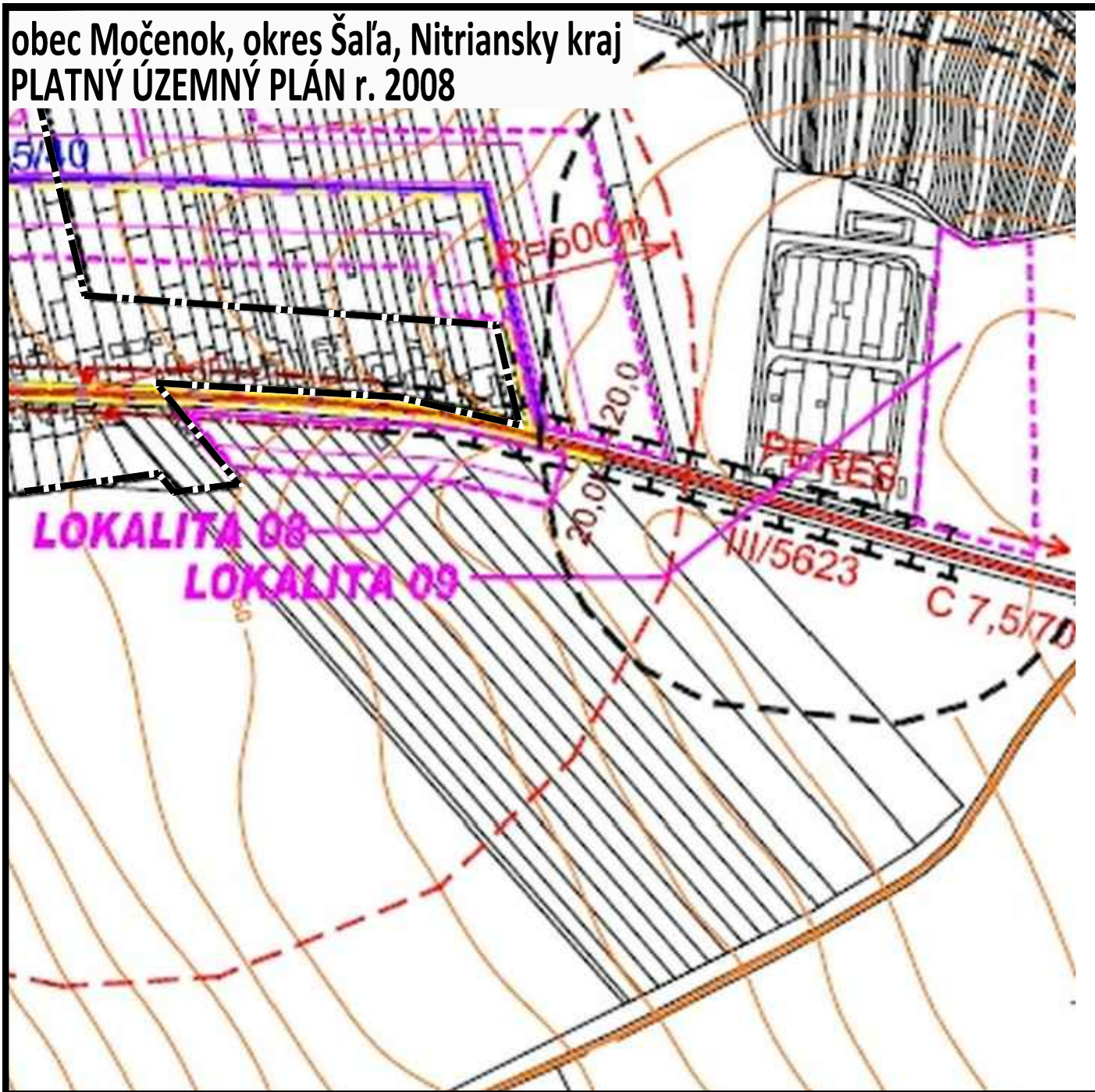
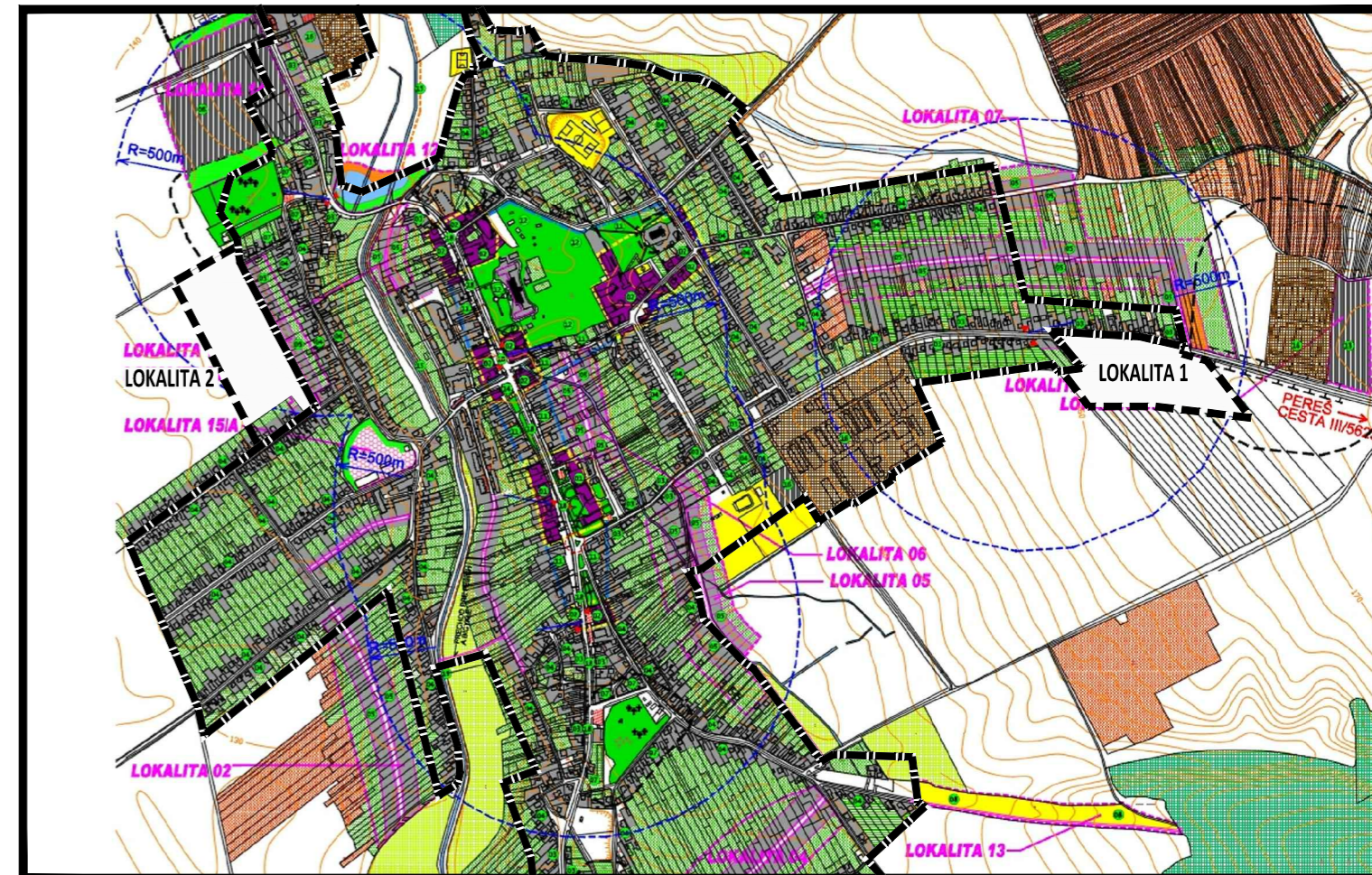
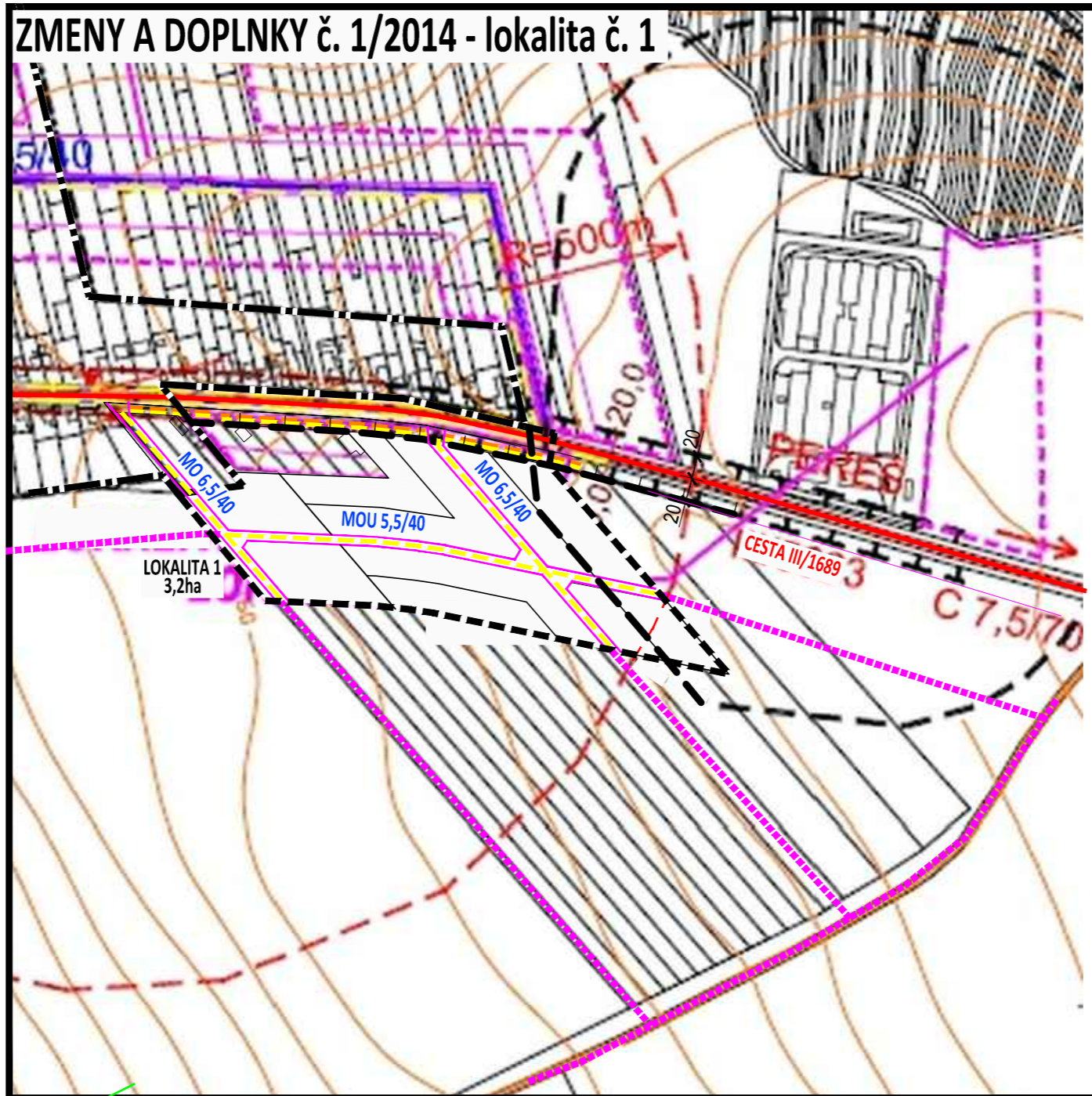


obec Močenok, okres Šaľa, Nitriansky kraj  
PLATNÝ ÚZEMNÝ PLÁN r. 2008



ZMENY A DOPLNKY č. 1/2014 - lokalita č. 1



KOORDINAČNÁ SITUÁCIA

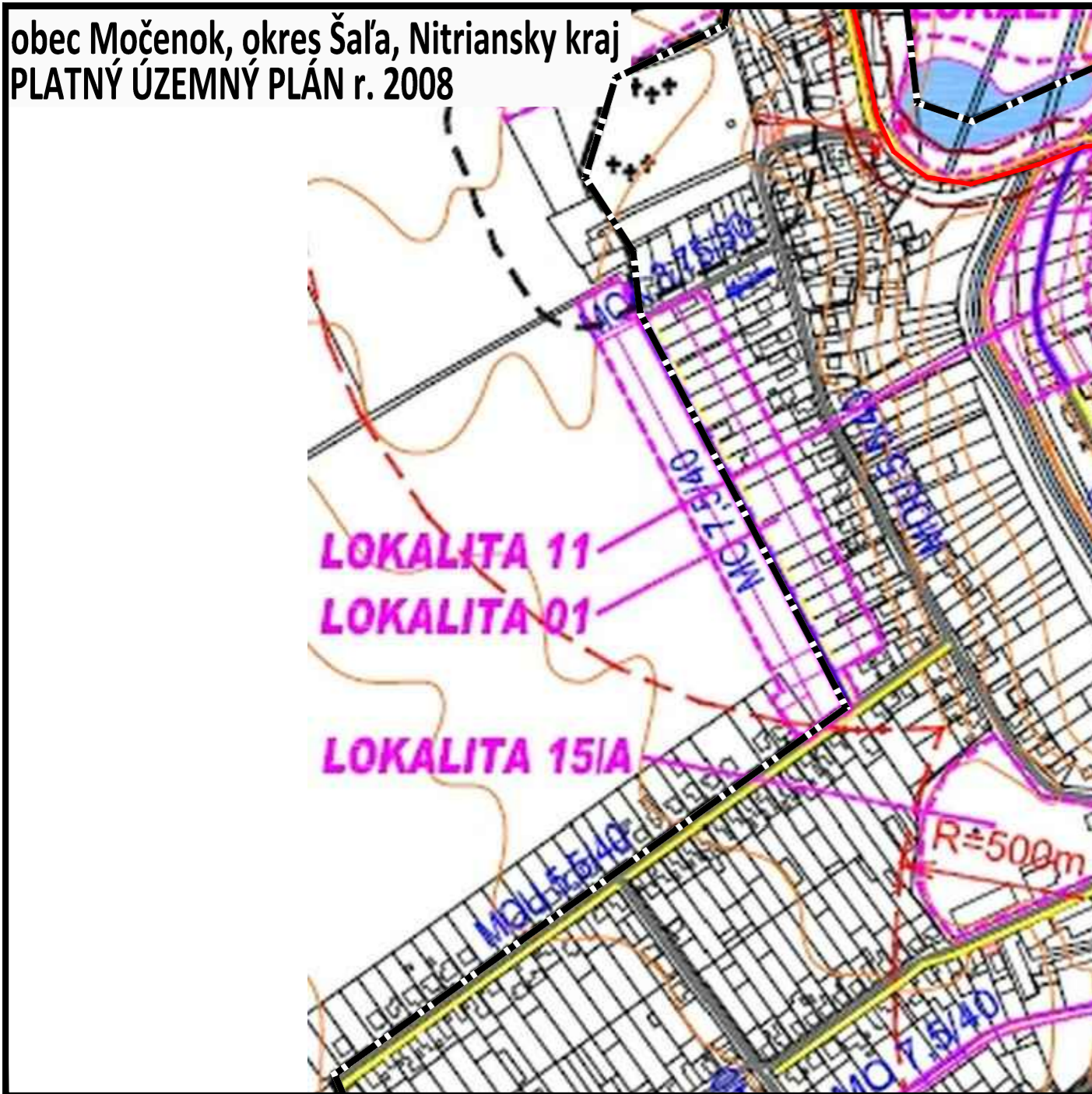
VYSVETLIVKY

- |  |                                  |  |                              |
|--|----------------------------------|--|------------------------------|
|  | HRANICA ZASTAV.ÚZEMIA K 1.1.1990 |  | CESTY POLNÉ NESPEVNENÉ       |
|  | HRANICA KATASTRÁLNEHO ÚZEMIA     |  | EXIST.CHODNÍKY A PEŠIE PR.   |
|  | OCHRANNÉ PÁSMO OBJEKTŮ A AREÁLOV |  | NAVRH.CHODNÍKY A PEŠIE PR.   |
|  | ÚZEMIA NOVONAVRHOVANÝCH LOKALÍT  |  | NAVRHOVANÉ KOMUNIKÁCIE       |
|  | PLOCHY ZASTAVANÉHO ÚZEMIA        |  | AUTOBUSOVÉ ZASTÁVKY          |
|  | CYKLISTICKÁ TRASA                |  | PLOCHY STATICKEJ DOPRAVY     |
|  | VODNÉ TOKY                       |  | JEDNOSMERNÁ PREMÁVKA         |
|  | VRSTEVNICE                       |  | PLOCHA PRE KRHOVÚ KRÍŽOVATKU |
|  | ŠT.CESTA III.TRIEDY              |  | OCHRANNÉ PÁSMO CIEST         |
|  | MIESTNE KOMUNIKÁCIE SPEVNENÉ     |  | OBJEKTY PAMIATKOVO CHRÁNENÉ  |
|  | CESTY POLNÉ SPEVNENÉ             |  | OBJEKTY                      |
|  | DOSTUPNOSŤ AUTOBUSOVÝCH ZASTÁVOK |  | POLOHOPIS -NAVRH             |
|  | IZOFÓNY HLUKU                    |  | POLOHOPIS -EXISTUJÚCI        |

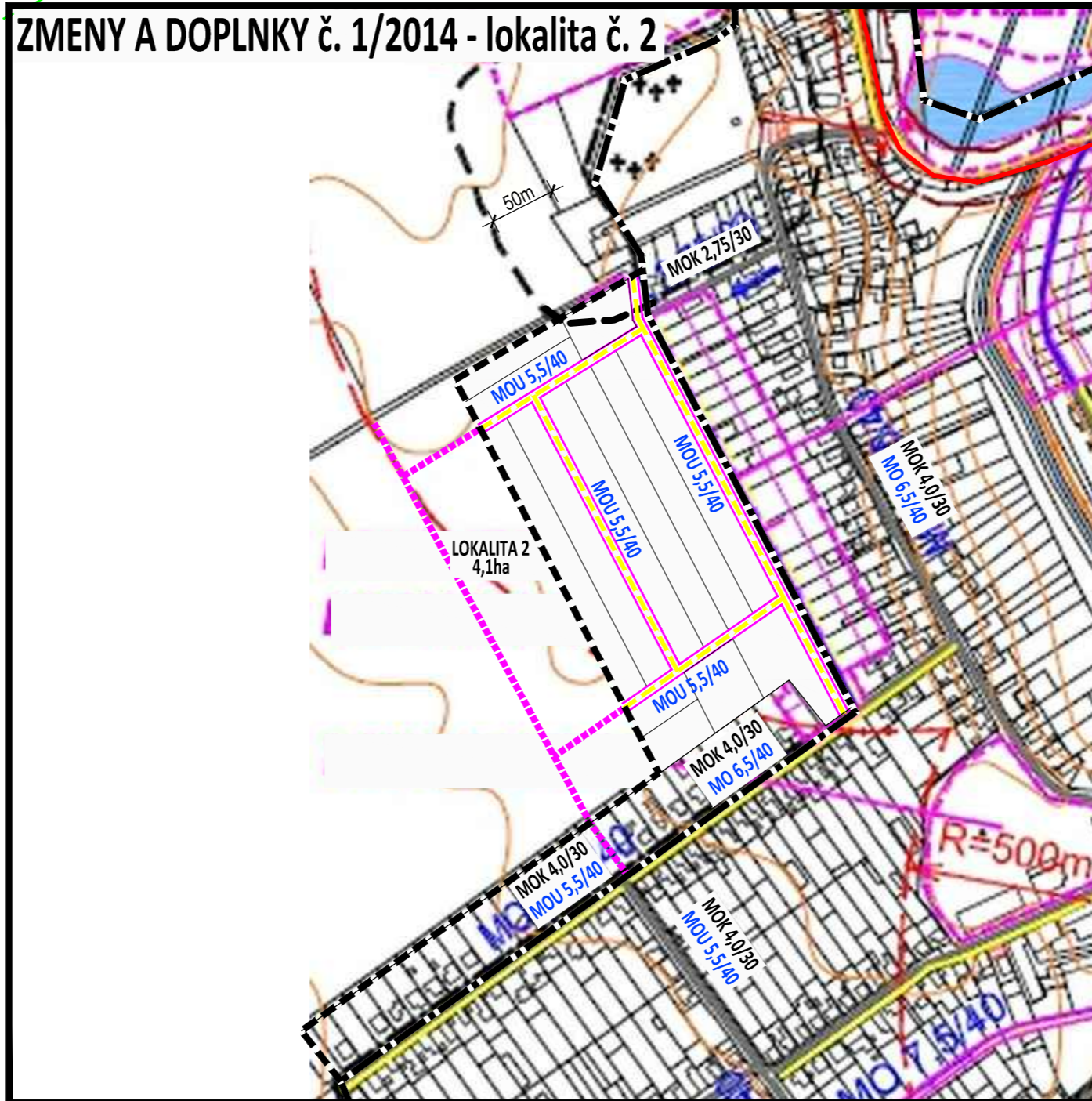
Zmeny a doplnky č. 1/2014

- |      |       |        |  |                            |
|------|-------|--------|--|----------------------------|
| stav | návrh | výhľad |  | HRANICA ZASTAVANÉHO ÚZEMIA |
|      |       |        |  | MIESTNE KOMUNIKÁCIE        |
|      |       |        |  | KATEGÓRIE KOMUNIKÁCIÍ      |
|      |       |        |  | PEŠIE CHODNÍKY             |
|      |       |        |  | CYKLO CHODNÍKY             |
|      |       |        |  | OCHRANNÉ PÁSMO AREÁLOV     |

obec Močenok, okres Šaľa, Nitriansky kraj  
PLATNÝ ÚZEMNÝ PLÁN r. 2008



ZMENY A DOPLNKY č. 1/2014 - lokalita č. 2



SCHVALOVACIA DOLOŽKA: ÚZEMNÝ PLÁN - ZMENY A DOPLNKY, OBEC MOČENOK  
SCHVALOVACÍ ORGÁN: OBECNÉ ZASTUPITEĽSTVO MOČENOK  
ČÍSLO UZNESENIA:  
DÁTUM SCHVÁLENIA:

OPRÁVNENÁ OSOBA:  
starosta obce  
PaedDr. ROMAN URBÁNIK

pečiatka obce  
podpis

**OBEC MOČENOK, OKRES ŠAĽA, NITRIANSKY KRAJ**

**ÚZEMNÝ PLÁN - ZMENY A DOPLNKY č. 1/2014**

VÝKRES RIEŠENIA  
VEREJNÉHO DOPRAVNÉHO VYBAVENIA

**5**



MIERKA 1: 5 000



2015

OBSTARÁVATEĽ: Obec Močenok, Sv. Gorazda 629/82, 951 31 Močenok, PaedDr. Roman Urbánik (starosta obce), 037 / 655 2370, sekretariat@mocenok.sk  
ZHOTOVITEĽ: Ing. arch. Janka Priválcinová, Azalková 11, 949 01 Nitra, 0905 116 554, jprivalcinova@gmail.com  
ODBORNE SPÔSOBILÁ OSOBA NA OBSTARANIE ÚPD: Ing. arch. Gertrúda Čuboňová, Nábřeží mládeže 83, 949 01 Nitra, 0907 642 347, gertruda.cubonova@unsk.sk