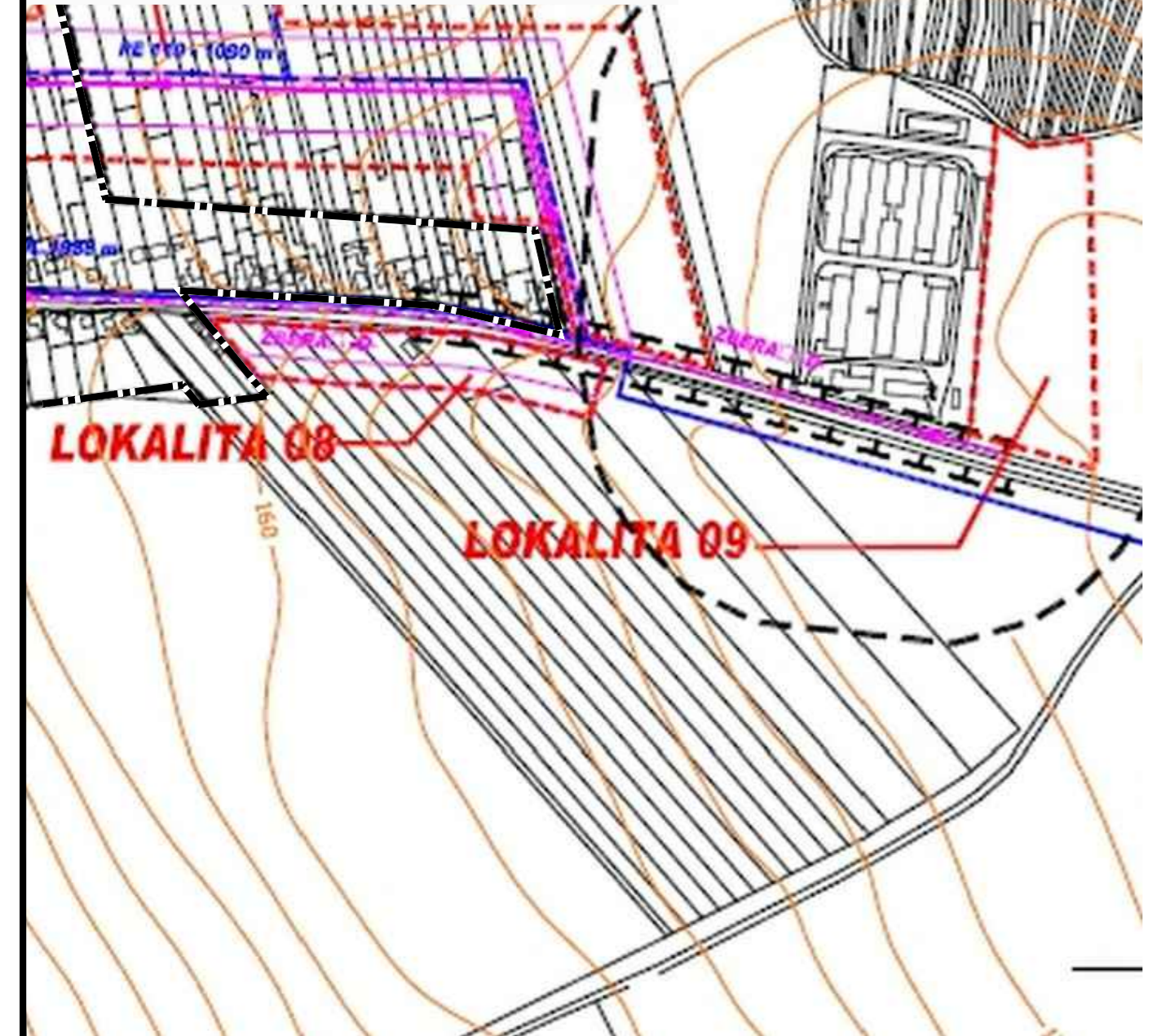
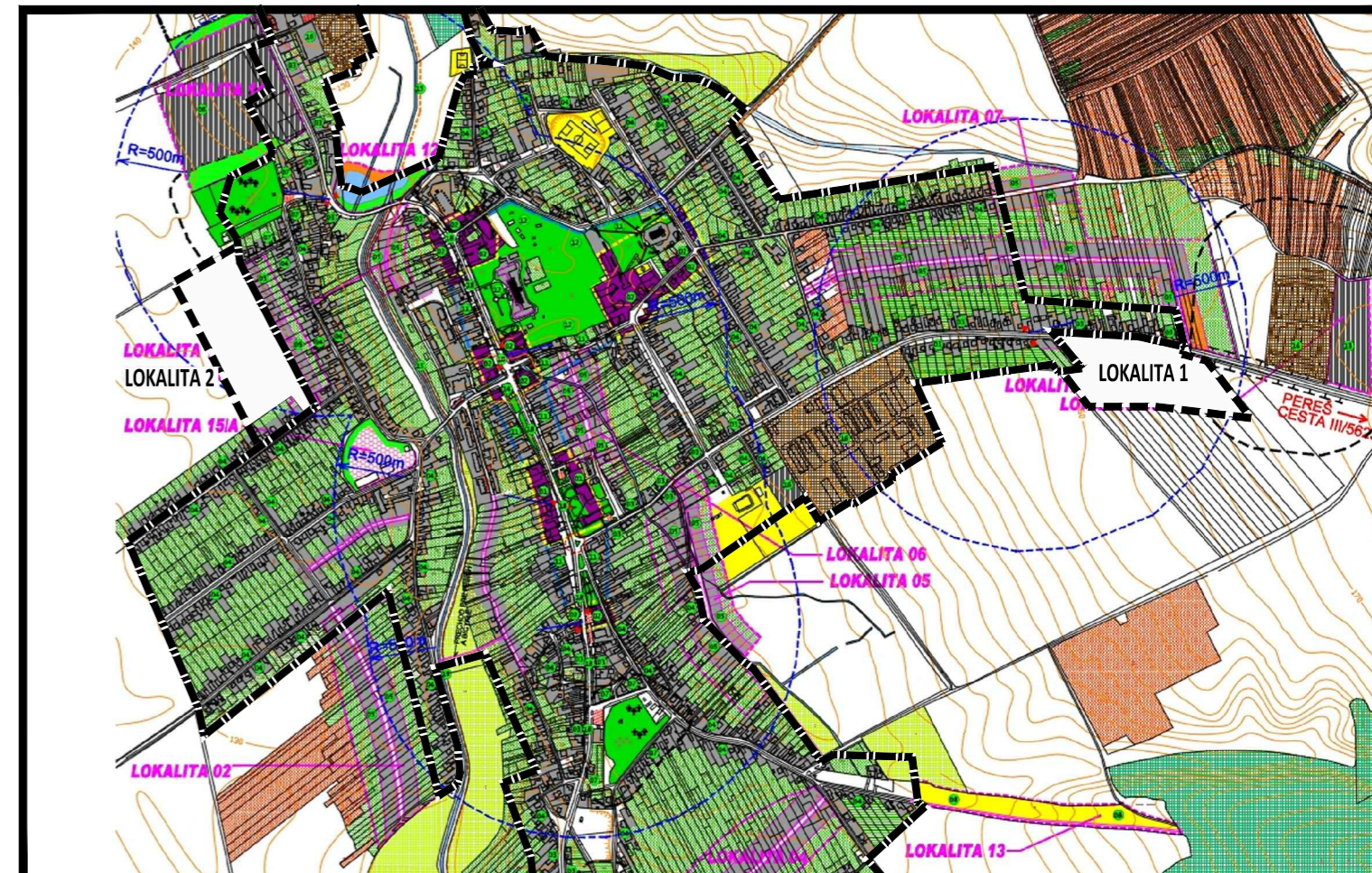


obec Močenok, okres Šaľa, Nitriansky kraj  
 PLATNÝ ÚZEMNÝ PLÁN r. 2008



ZMENY A DOPLNKY č. 1/2014 - lokalita č. 1



KOORDINAČNÁ SITUÁCIA

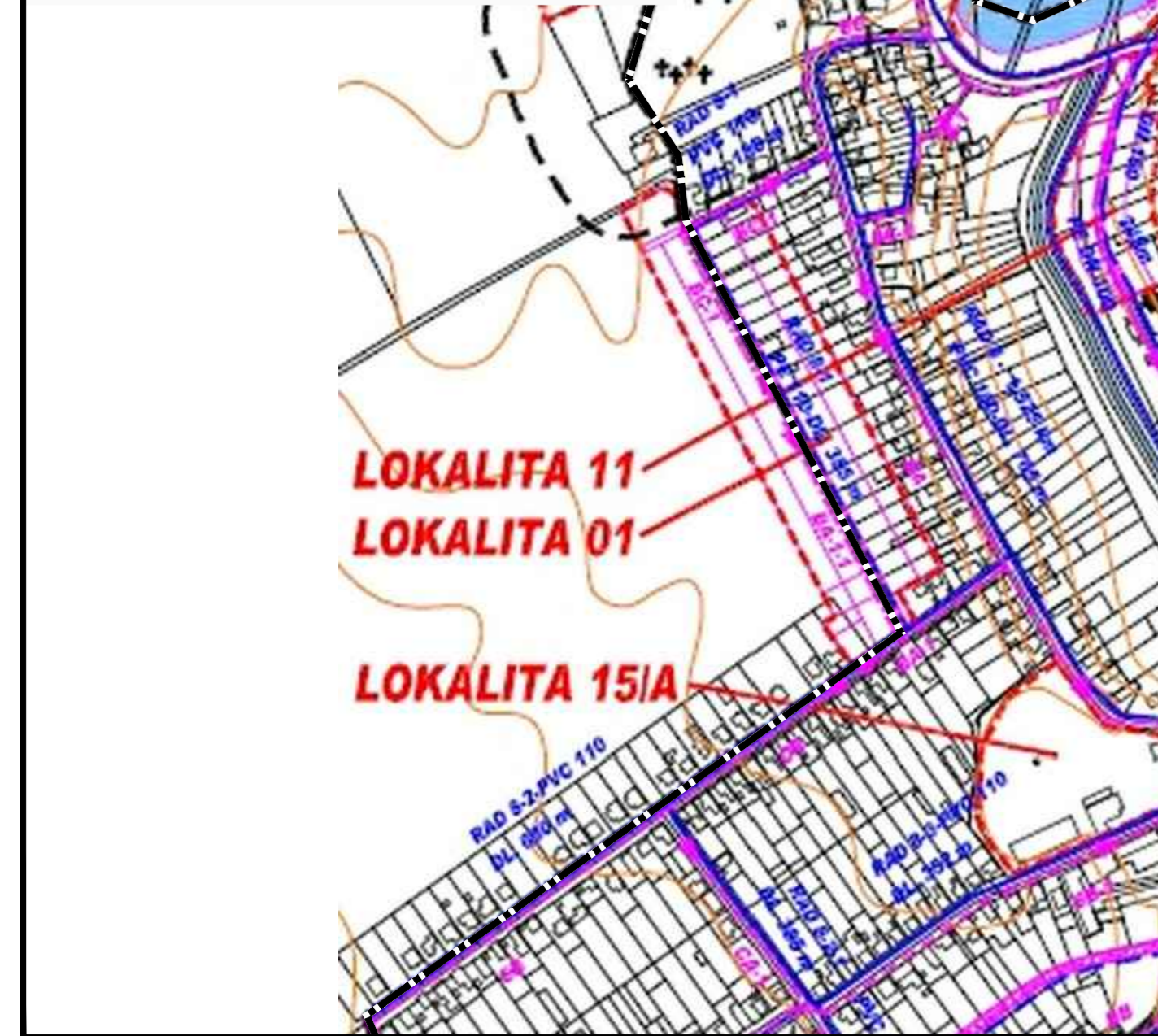
VYSVETLIVKY

	HRANICA ZASTAV. ÚZEMIA K 1.1.1990		JESTVUJÚCA GRAVITAČNÁ KANALIZÁCIA
	HRANICA KATASTRÁLNEHO ÚZEMIA		JESTVUJÚCA TLAKOVÁ KANALIZÁCIA
	OCHRANNÉ PÁSMO OBJEKTŮ A AREÁLOV		GRAVITAČNÁ KANALIZÁCIA VO VÝSTAVBE
	ÚZEMIA NOVONAVRHOVANÝCH LOKALÍT		TLAKOVÁ KANALIZÁCIA VO VÝSTAVBE
	VODNÉ TOKY		ČERP. STAN.- JESTVUJÚCA, VO VÝSTAVBE
	VRSTEVNICE		NAVROVANÁ GRAVITAČNÁ KANALIZÁCIA
	PLOCHY ZASTAVANÉHO ÚZEMIA		JESTVUJÚCI VODOVOD
	OBJEKTY PAMIATKOVO CHRÁNENÉ		STUDŇA
	OBJEKTY		VEŽOVÝ VODOJEM
	POLOHOPIE -EXISTUJÚCI		NAVROVANÝ VODOVOD
	POLOHOPIE -NAVŤH		OCHRANNÉ PÁSMO CIEST

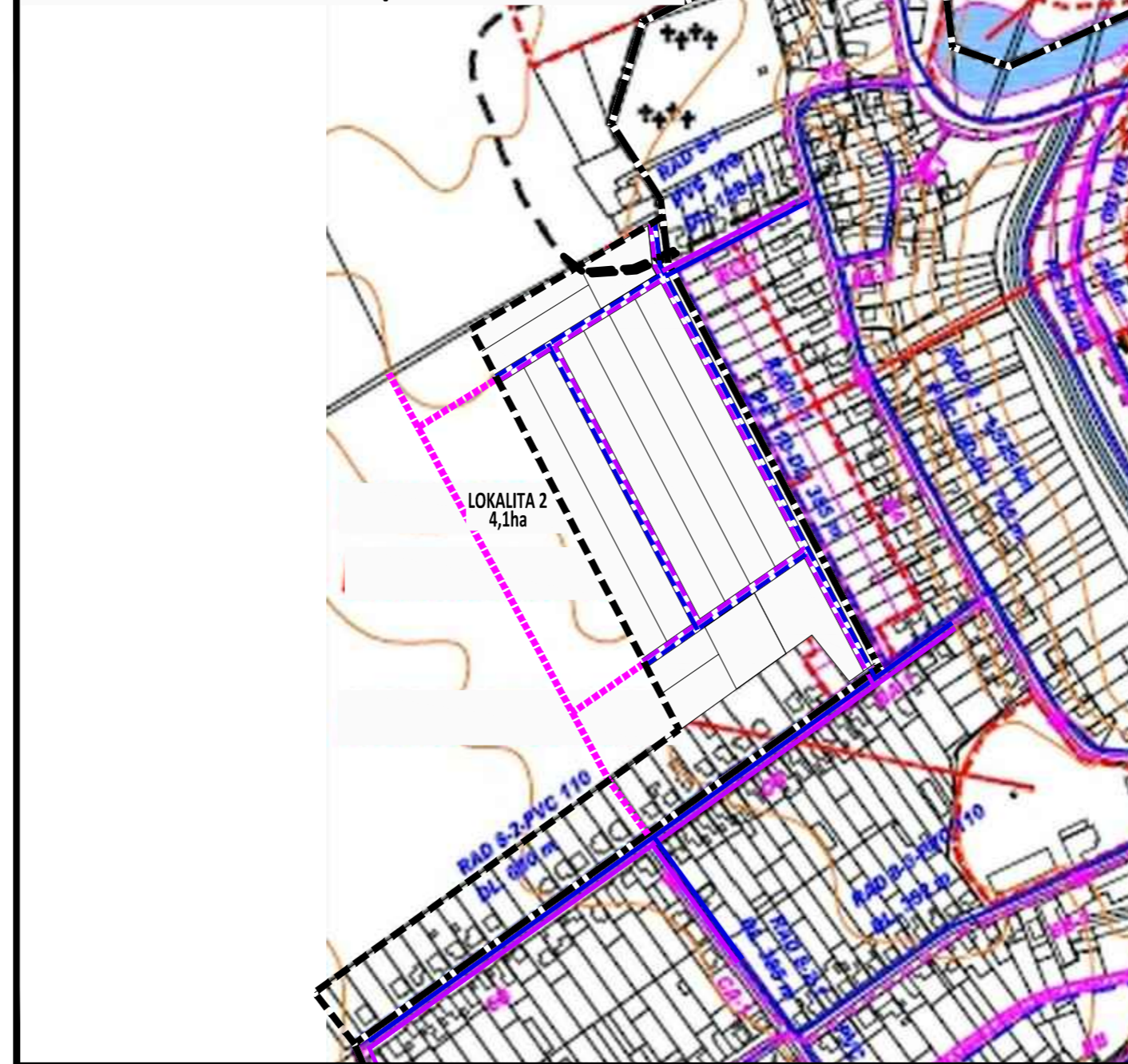
Zmeny a doplnky č. 1/2014

	stav		návrh		výhľad		HRANICA ZASTAVANÉHO ÚZEMIA
							MIESTNE KOMUNIKÁCIE
							VODOVOD
							KANALIZÁCIA GRAVITAČNÁ
							OCHRANNÉ PÁSMO AREÁLOV

obec Močenok, okres Šaľa, Nitriansky kraj  
 PLATNÝ ÚZEMNÝ PLÁN r. 2008



ZMENY A DOPLNKY č. 1/2014 - lokalita č. 2



SCHVALOVACIA DOLOŽKA: ÚZEMNÝ PLÁN - ZMENY A DOPLNKY, OBEC MOČENOK  
 SCHVALOVACÍ ORGÁN: OBECNÉ ZASTUPITELSTVO MOČENOK  
 ČÍSLO UZNESENIA:  
 DÁTUM SCHVÁLENIA:  
 OPRÁVNENÁ OSOBA: starosta obce  
 PaedDr. ROMAN URBÁNIK  
 pečiatka obce podpis

**OBEC MOČENOK, OKRES ŠAĽA, NITRIANSKY KRAJ**

**ÚZEMNÝ PLÁN - ZMENY A DOPLNKY č. 1/2014**

VÝKRES RIEŠENIA  
 VEREJNÉHO TECHNICKÉHO VYBAVENIA  
 NÁVRH KONCEPCIE RIEŠENIA  
 VODNÉHO HOSPODÁRSTVA A JEHO ZARIADENÍ

**6**



OBSTARÁVATEĽ: Obec Močenok, Sv. Gorazda 629/82, 951 31 Močenok, PaedDr. Roman Urbánik (starosta obce), 037 / 655 2370, sekretariat@mocenok.sk  
 ZHOTOVITEĽ: Ing. arch. Janka Priválcinová, Azalková 11, 949 01 Nitra, 0905 116 554, jprivalcinova@gmail.com  
 ODBORNE SPÔSOBILÁ OSOBA NA OBSTARANIE ÚPD: Ing. arch. Gertrúda Čuboňová, Nábřežie mládeže 83, 949 01 Nitra, 0907 642 347, gertruda.cubonova@unsk.sk