



©2024 AK CSANDA-PITERKA s.r.o.

ÚZEMNÝ PLÁN OBCE MOČENOK ZMENY A DOPLNKY 4 VÝKRESOVÁ ČASŤ

Schvalovacia doložka

Označenie schvalovacieho orgánu:

Číslo uznesenia / dátum schválenia:

Číslo VZN, ktorým sa vyhlasuje záväzná časť ÚPN obce:

Oprávnená osoba:

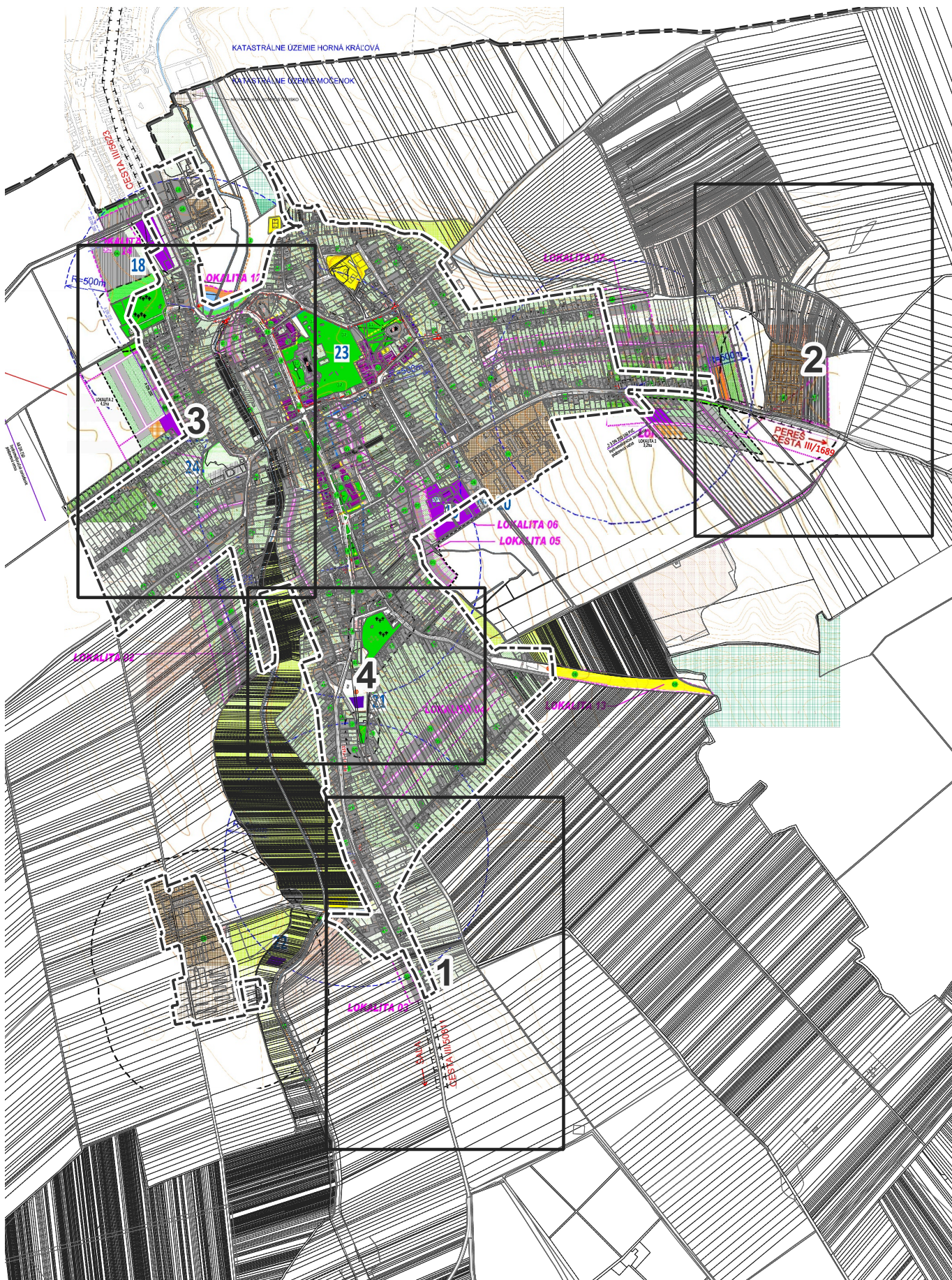
Obecné zastupiteľstvo Močenok

5.3 - I/OZ/2024 28.02.2024

01/2024

PaedDr. Roman Urbánik,

starosta obce



Schvaľovacia doložka

Označenie schvaľovacieho orgánu:

Obecné zastupiteľstvo Močenok

Číslo uznesenia / dátum schválenia:

5.3 - 1./OZ/2024 28.02.2024

Číslo VZN, ktorým sa vyhlasuje záväzná časť ÚPN obce:

01/2024

Oprávnená osoba:

PaedDr. Roman Urbánik, starosta obce

3. KOMPLEXNÝ VÝKRES PRIESTOROVÉHO USPORIADANIA A FUNKČNÉHO VYUŽÍVANIA ÚZEMIA

LEGENDA UPNO MOČENOK 2008

	HRANICA ZASTAV. ÚZEMIA K 1.1.1990
	HRANICA KATASTRÁLNEHO ÚZEMIA
	ÚZEMIA NOVONAVRHOVANÝCH LOKALÍT
	HRANICA PRIMÁR. CENTRA VYBAVENOSTI
	HRANICA SEKUNDÁR. CENTRA VYBAVENOSTI
	HRANICA CENTRÁLNEJ OBECNEJ ZÓNY /COZ/
	VODNÉ TOKY
	VRSTEVNICE
	OBJEKTY PAMIATKOVO CHRÁNENÉ
	OBJEKTY
	PLOCHY STATICKEJ DOPRAVY
	CYKLISTICKÁ TRASA
	POLOHOPIŠ -EXISTUJÚCI
	POLOHOPIŠ -NÁVRH
	OCHRANNÉ PÁSMO CIEST
	OCHRANNÉ PÁSMO OBJ.A AREÁLOV
	MAPOVÉ ZNAČKY
	AUTOBUSOVÉ ZASTÁVKY
	DOSTUPNOSŤ AUTOBUSOVÝCH ZASTÁVK
	ČÍSLO REGULATÍVOV ÚZEM.ROZVOJA
	SÚKROM. ZELEŇ, PREVAŽNE ZÁHRADY
	SÚKROM. ZELEŇ, PREVAŽNE VINICE
	PARKOVÁ ZELEŇ, CINTORÍNY
	LESY
	LÚKY
	PLOCHY POĽNOHOSPODÁRSKEJ VÝROBY
	PLOCHY ZASTAVANÉHO ÚZEMIA
	PLOCHY VÝROBY
	IZOLAČNÁ ZELEŇ
	ŠPORTOVOREKREAČNÁ PLOCHA
	PLOCHY ŠPORTU
	AMFITEÁTER A ROZVOJ KULTÚRY
	PLOCHA PRE KRUIHOVÚ KRIŽOVATKU
	PLOCHY DOPORUČENÝCH POLYFUNKCIÍ

LEGENDA UPNO MOČENOK ZaD2 2016

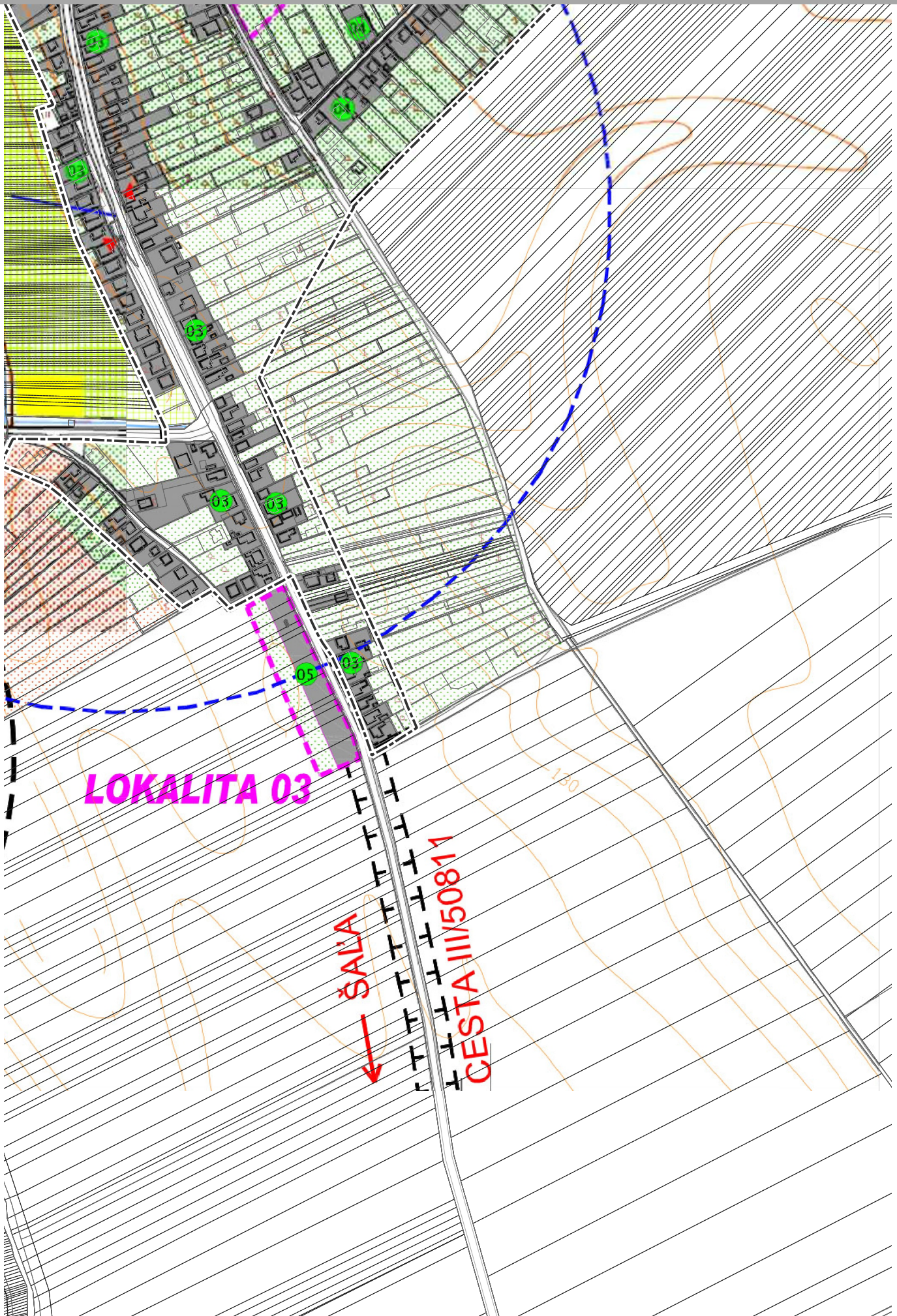
stav	návrh	
		HRANICA ZASTAVANÉHO ÚZEMIA
		OCHRANNÉ PÁSMO POHREBISKA 50m
		SÚKROMNÁ ZELEŇ (ZÁHRADY)
		VÝROBA
		IZOLAČNÁ ZELEŇ
		VPS - verejnoprospesná stavba
		POLYFUNKCIA - OBCHOD, SLUŽBY
		ODPADOVÉ HOSPODÁRSTVO - ZBERNÝ DVOR
		VPS - verejnoprospesná stavba
		SKLÁDKA ODPADU - odvezená / upravená
		OCHRANNÉ PÁSMO NKP (nehnuteľné NÁRODNÉ KULTÚRNE PAMIATKY)
		1. Kalvária Močenok
		2. Kostol sv. Klimenta
		3. Kaštieľ a park
		pohľadové uhly PK-01, PK-02, PK-03

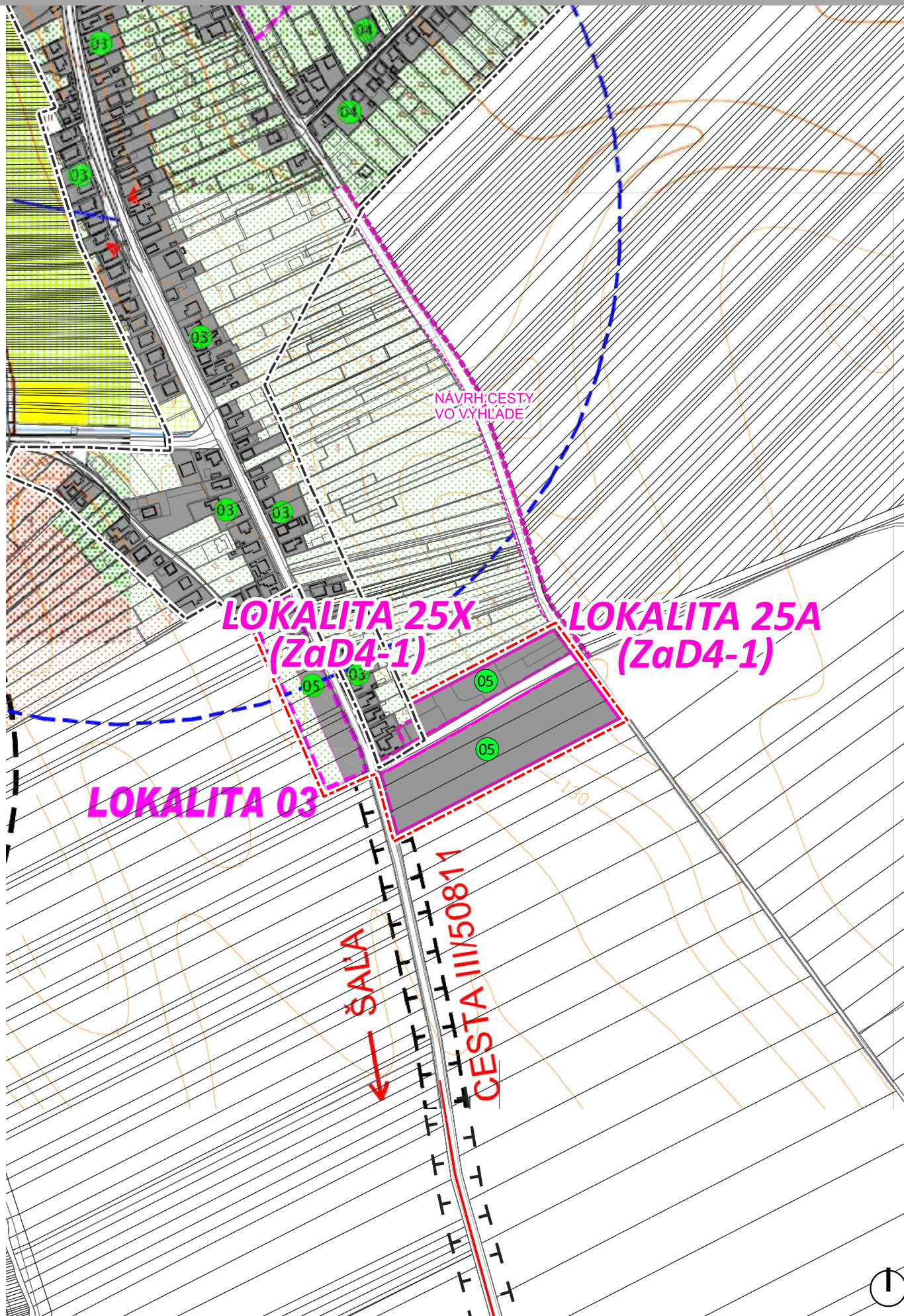
LEGENDA UPNO MOČENOK ZaD4 2023

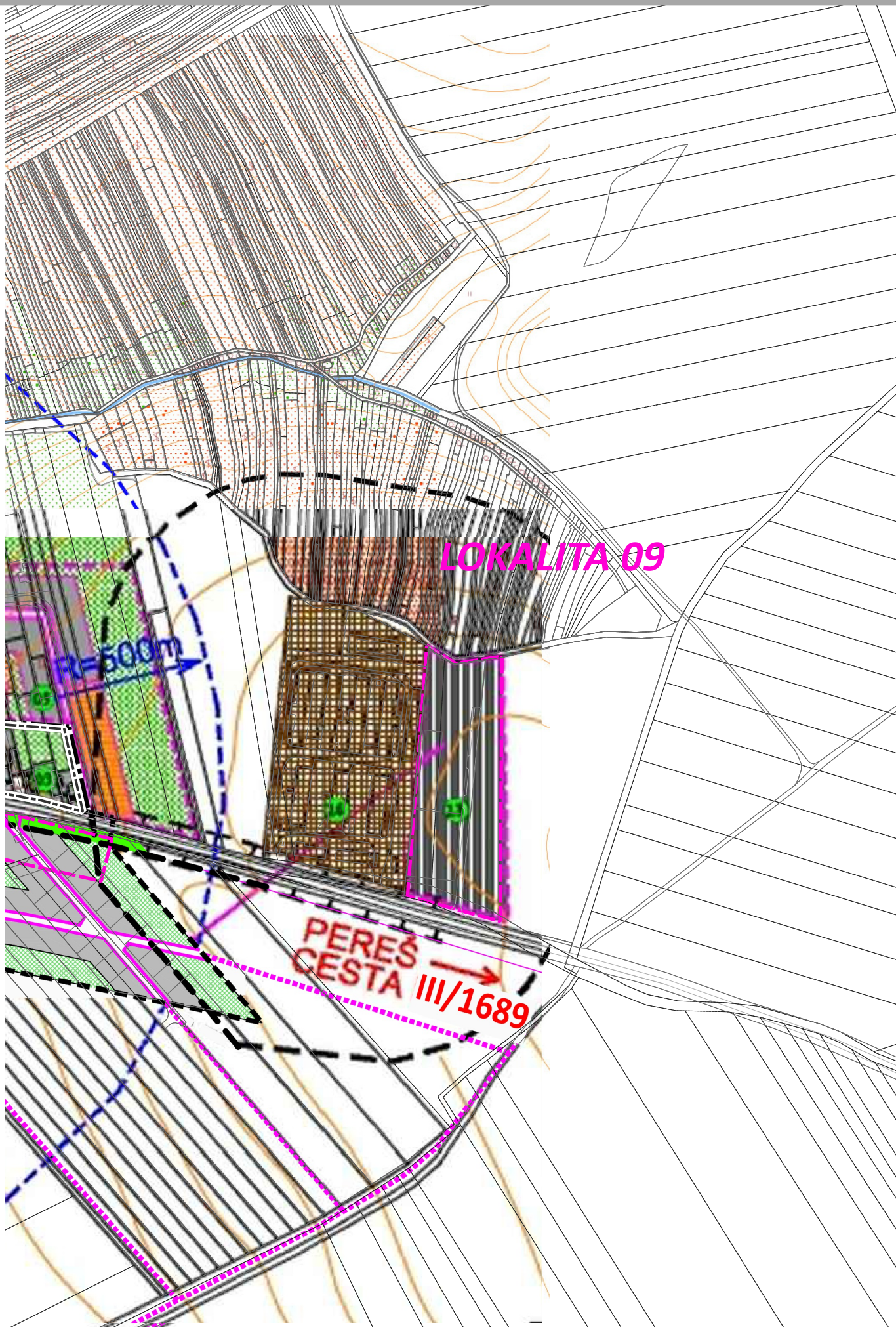
STAV	NÁVRH	VÝHLAD	
			HRANICA ZASTAVANÉHO ÚZEMIA
			ÚZEMIA NOVONAVRHOVANÝCH LOKALÍT
			ČÍSLO REGULATÍVOV ÚZEM. ROZVOJA
			SÚKROMNÁ ZELEŇ (ZÁHRADY)
			BÝVANIE (RODINNÉ DOMY)
			VÝROBA
			MIESTNE KOMUNIKÁCIE
			OCHRANNÉ PÁSMO AREÁLOV, POHREBISKA
			OCHRANNÉ PÁSMO AREÁLOV, POHREBISKA ZRUŠENIE

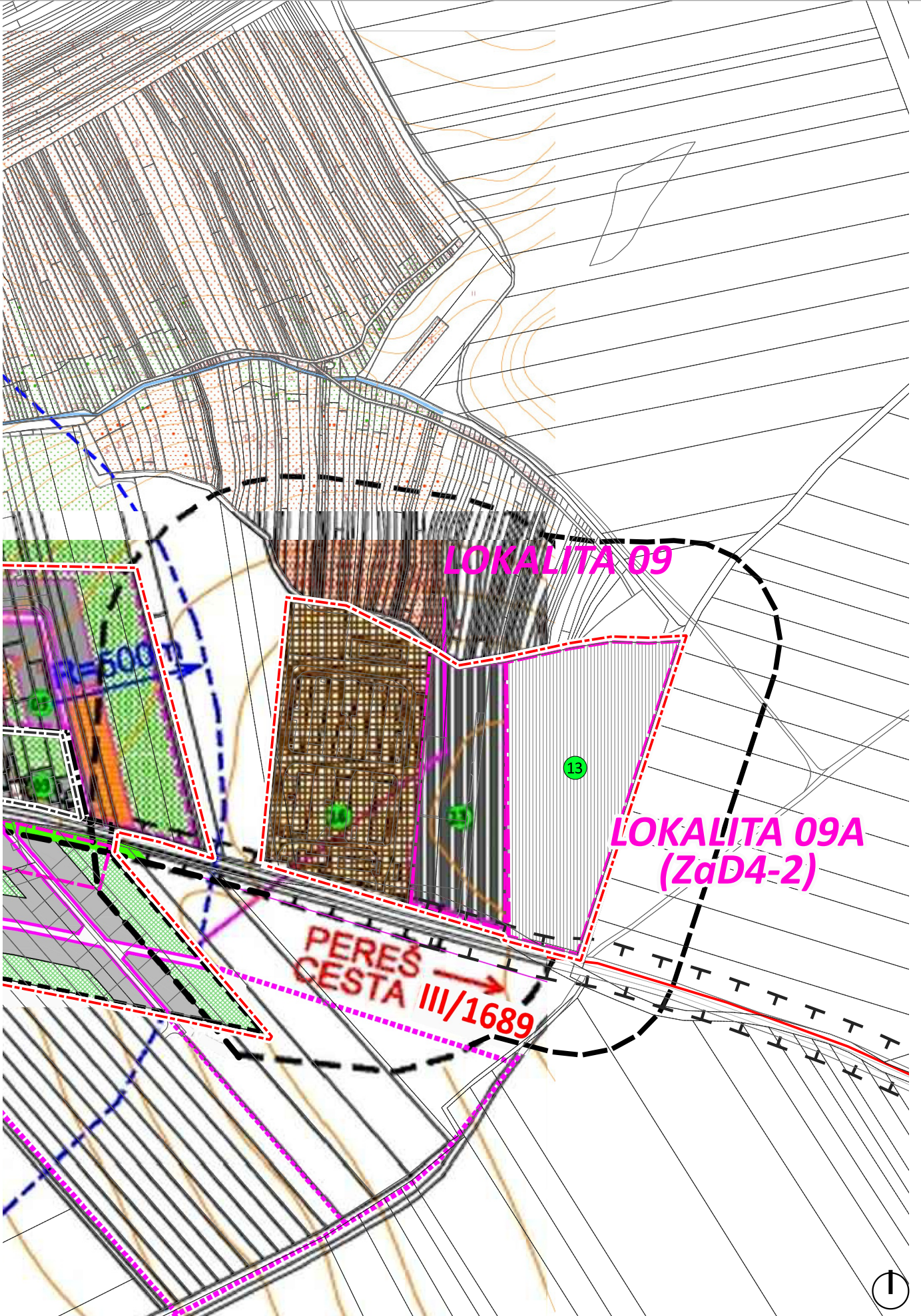
LEGENDA UPNO MOČENOK ZaD1 2014

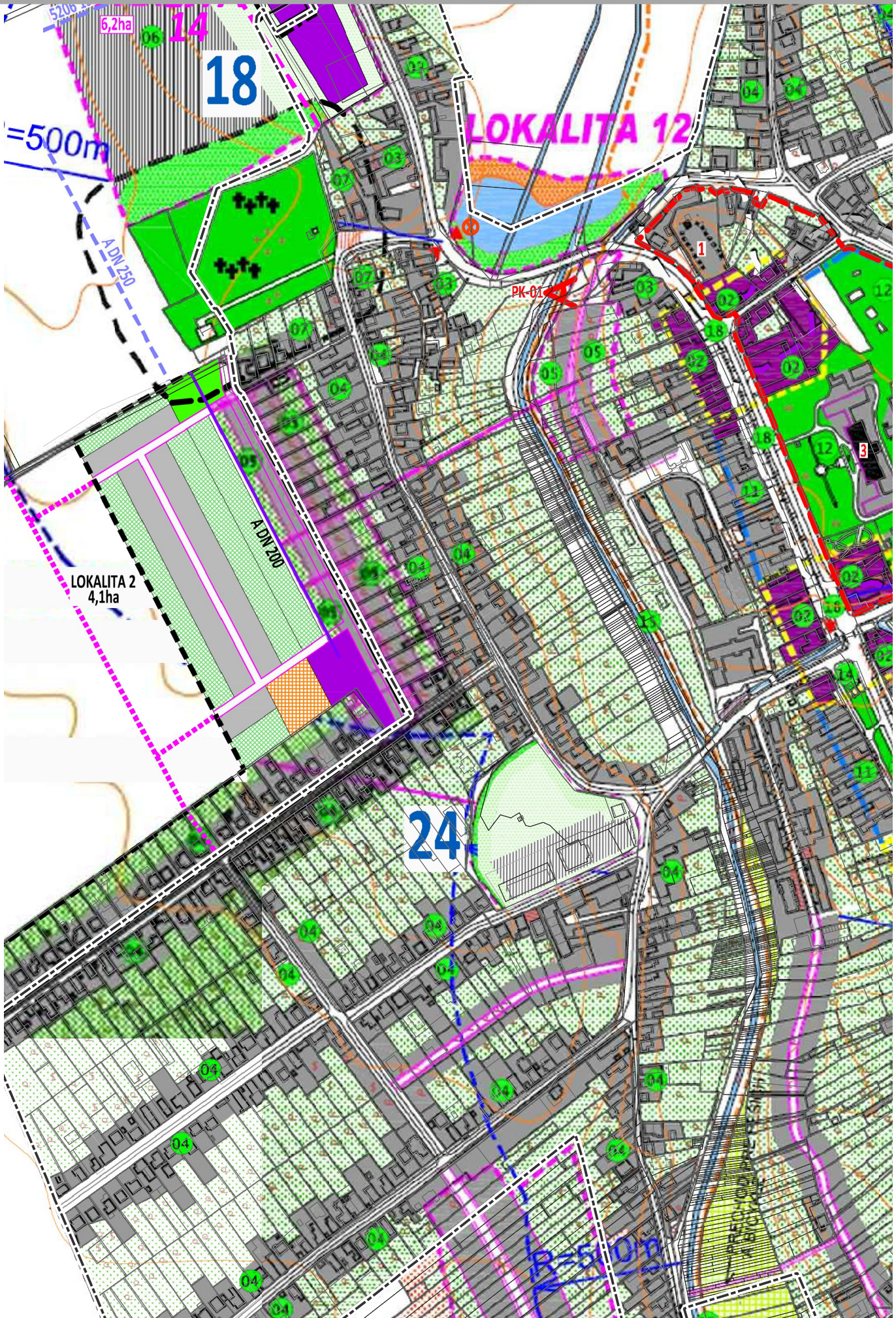
stav	návrh	výhľad	
			HRANICA ZASTAVANÉHO ÚZEMIA
			MIESTNE KOMUNIKÁCIE
			BÝVANIE (RODINNÉ DOMY)
			POLYFUNKCIA (OBCHOD, SLUŽBY, OBČ. VYBAVENOSŤ)
			SÚKROMNÁ ZELEŇ (ZÁHRADY)
			ŠPORTOVO - REKREAČNÁ PLOCHA
			ZELEŇ PARKOVÁ (VEREJNÁ)
			OCHRANNÉ PÁSMO AREÁLOV
			HYDROMELIORAČNÉ ZARIADENIA

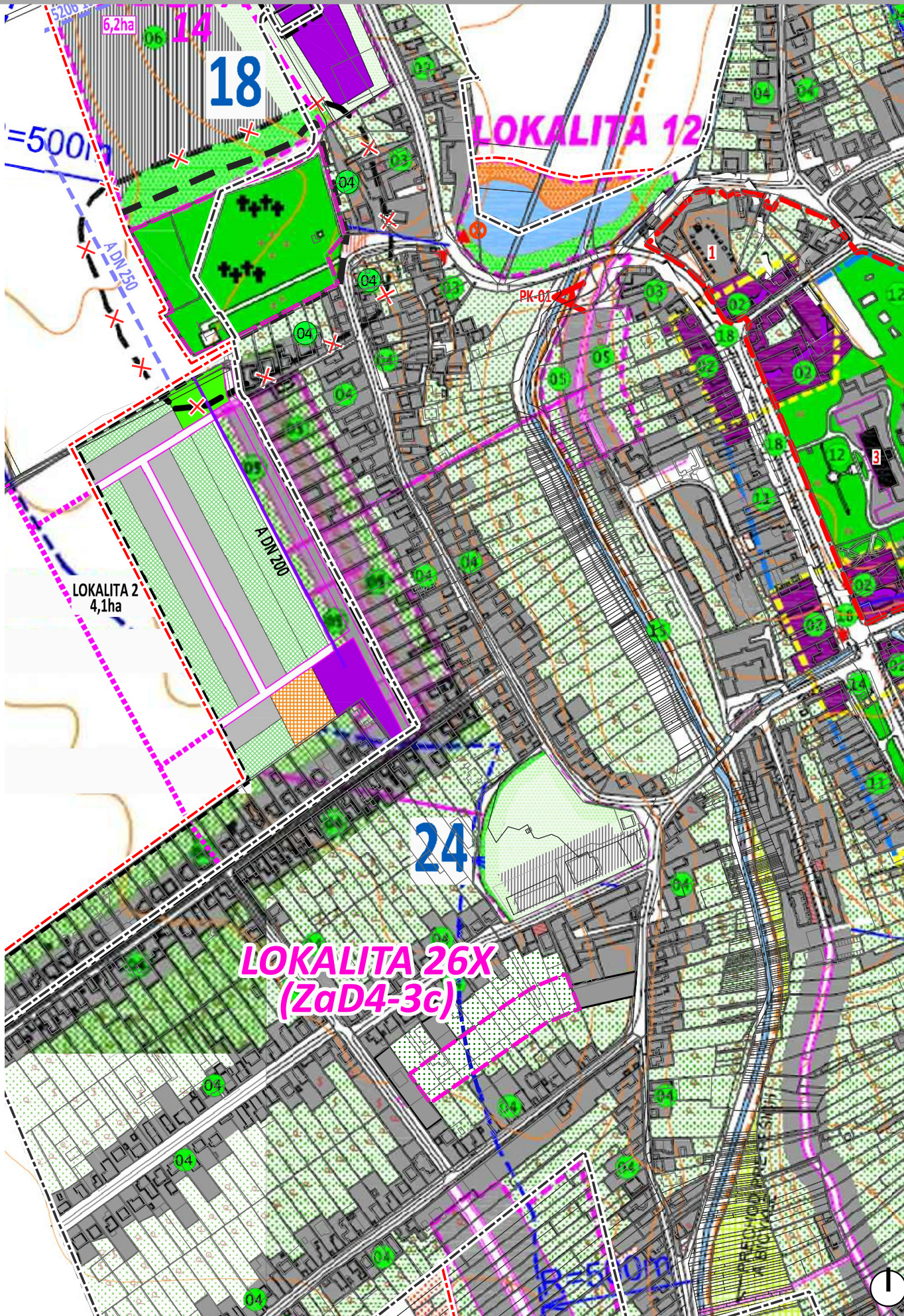


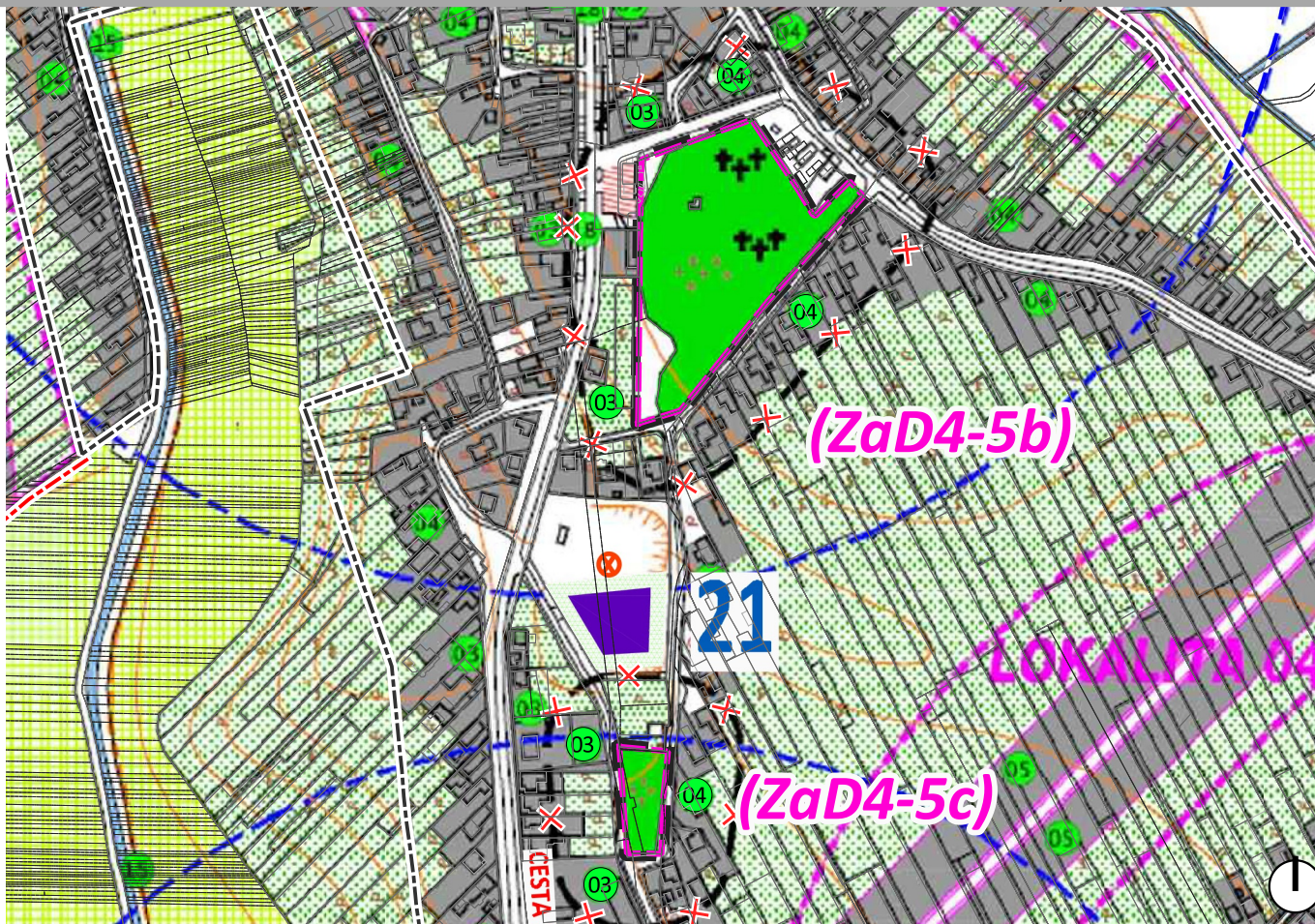
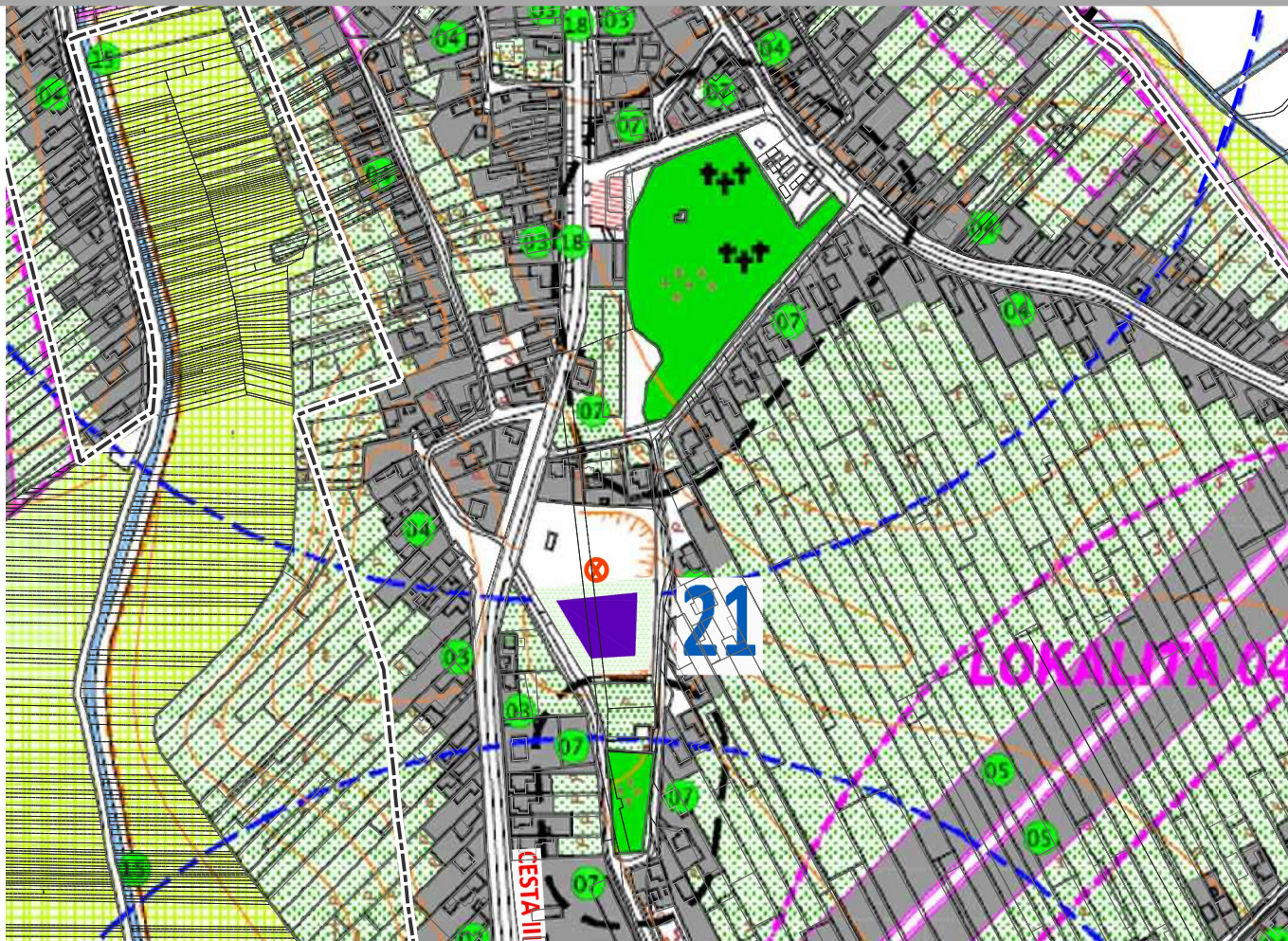


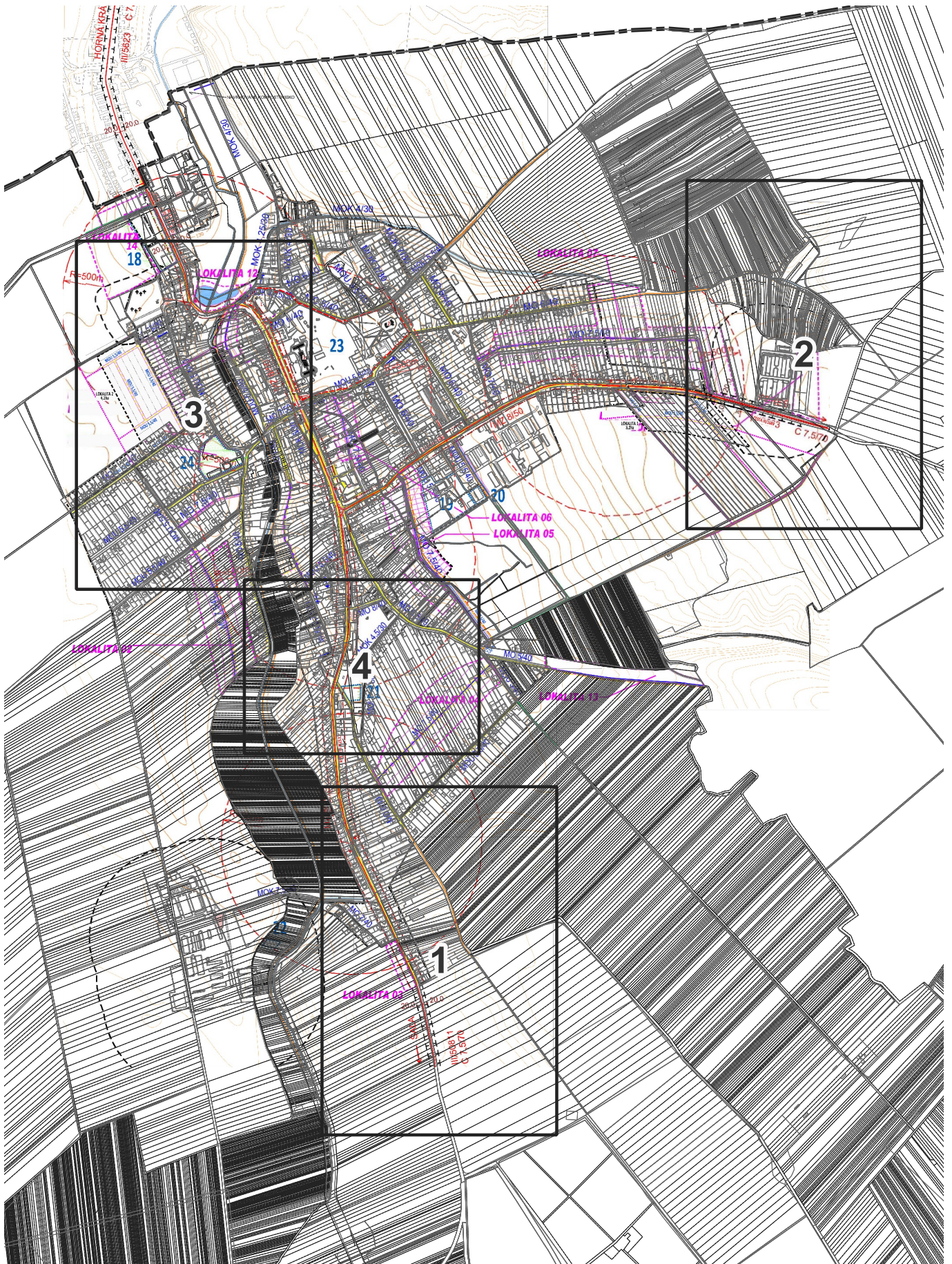












Schvaľovacia doložka

Označenie schvaľovacieho orgánu:

Obecné zastupiteľstvo Močenok

Číslo uznesenia / dátum schválenia:

5.3 - 1./OZ/2024 28.02.2024

Číslo VZN, ktorým sa vyhlasuje záväzná časť ÚPN obce:

01/2024

Oprávnená osoba:

PaedDr. Roman Urbánik, starosta obce

5. VÝKRES DOPRAVNÉHO RIEŠENIA

LEGENDA UPNO MOČENOK 2008

	HRANICA ZASTAV.ÚZEMIA K 1.1.1990
	HRANICA KATASTRÁLNEHO ÚZEMIA
	OCHRANNÉ PÁSMO OBJEKTOV A AREÁLOV
	ÚZEMIA NOVONAVRHOVANÝCH LOKALÍT
	PLOCHY ZASTAVANÉHO ÚZEMIA
	CYKLISTICKÁ TRASA
	VODNÉ TOKY
	VRSTEVNICE
	ŠT.CESTA III.TRIEDY
	MIESTNE KOMUNIKÁCIE SPEVNEŇÉ
	CESTY POLNÉ SPEVNEŇÉ
	DOSTUPNOSŤ AUTOBUSOVÝCH ZASTÁVK
	IZOFÓNY HLUKU
	CESTY POLNÉ NESPEVNEŇÉ
	EXIST.CHODNÍKY A PEŠIE PR.
	NAVRH.CHODNÍKY A PEŠIE PR.
	NAVRHOVANÉ KOMUNIKÁCIE
	AUTOBUSOVÉ ZASTÁVKY
	PLOCHY STATICKEJ DOPRAVY
	JEDNOSMERNÁ PREMÁVKA
	PLOCHA PRE KRHOVÚ KRIŽOVATKU
	OCHRANNÉ PÁSMO CIEST
	OBJEKTY PAMIATKOVO CHRÁNENÉ
	OBJEKTY
	POLOHOPIS -NÁVRH
	POLOHOPIS -EXISTUJÚCI

LEGENDA UPNO MOČENOK ZaD2 2016

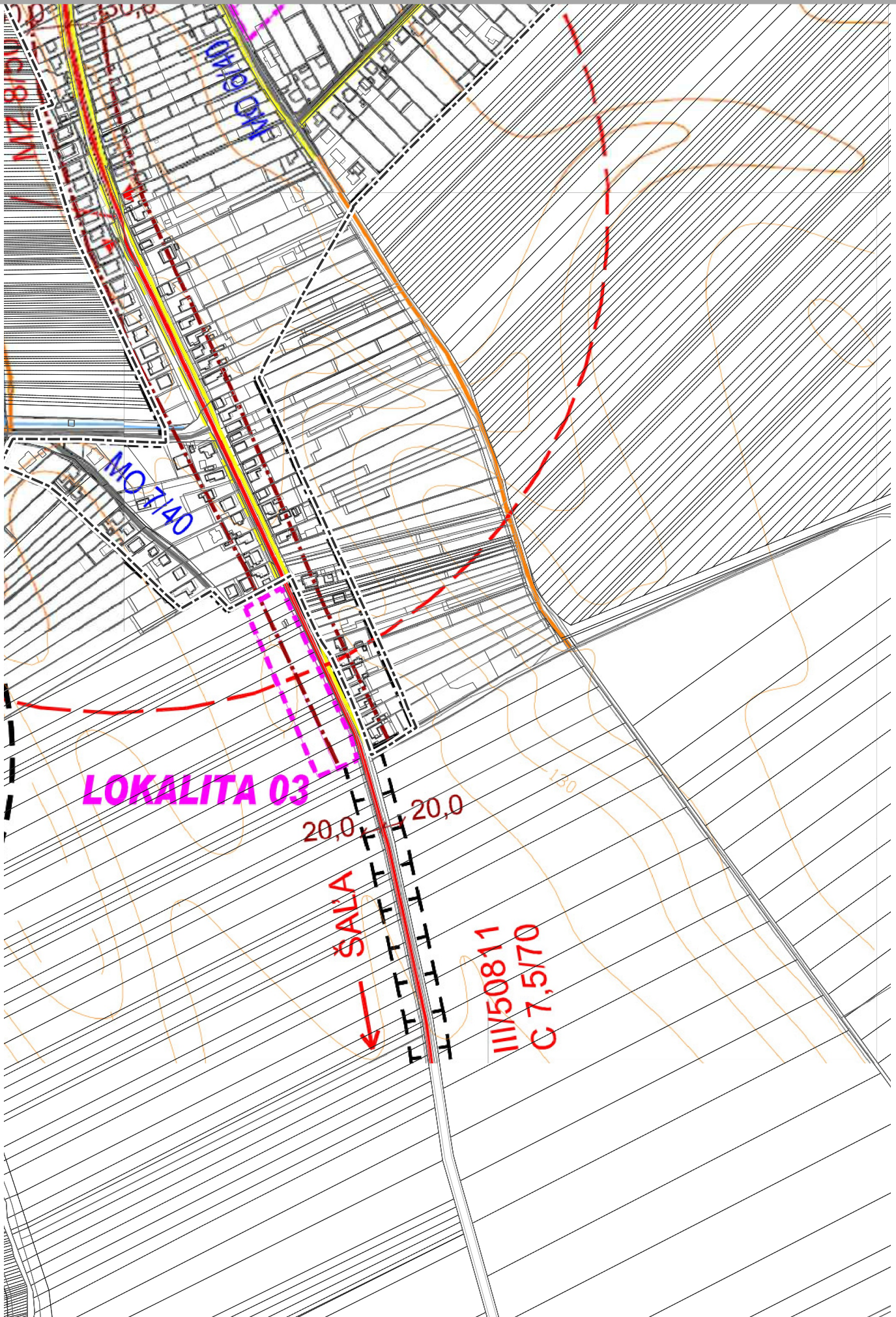
stav	návrh	
		OZNAČENIE PLOCHY NAVRHOVANEJ ZMENY
		HRANICA ZASTAVANÉHO ÚZEMIA
		OCHRANNÉ PÁSMO POHREBISKA 50m
		OCHRANNÉ PÁSMO CESTY III. triedy 20m od osi vozovky
		HLUKOVÉ PÁSMO (VZDIALENOSŤ IZOFÓNY)
		CESTA III. triedy, III/1689
		MIESTNE KOMUNIKÁCIE VPS - verejnoprošpešná stavba
MOK	MOU	KATEGÓRIE MIESTNYCH KOMUNIKÁCIÍ
		PEŠÍ CHODNÍK VPS - verejnoprošpešná stavba
		CYKLISTICKÁ TRASA VPS - verejnoprošpešná stavba

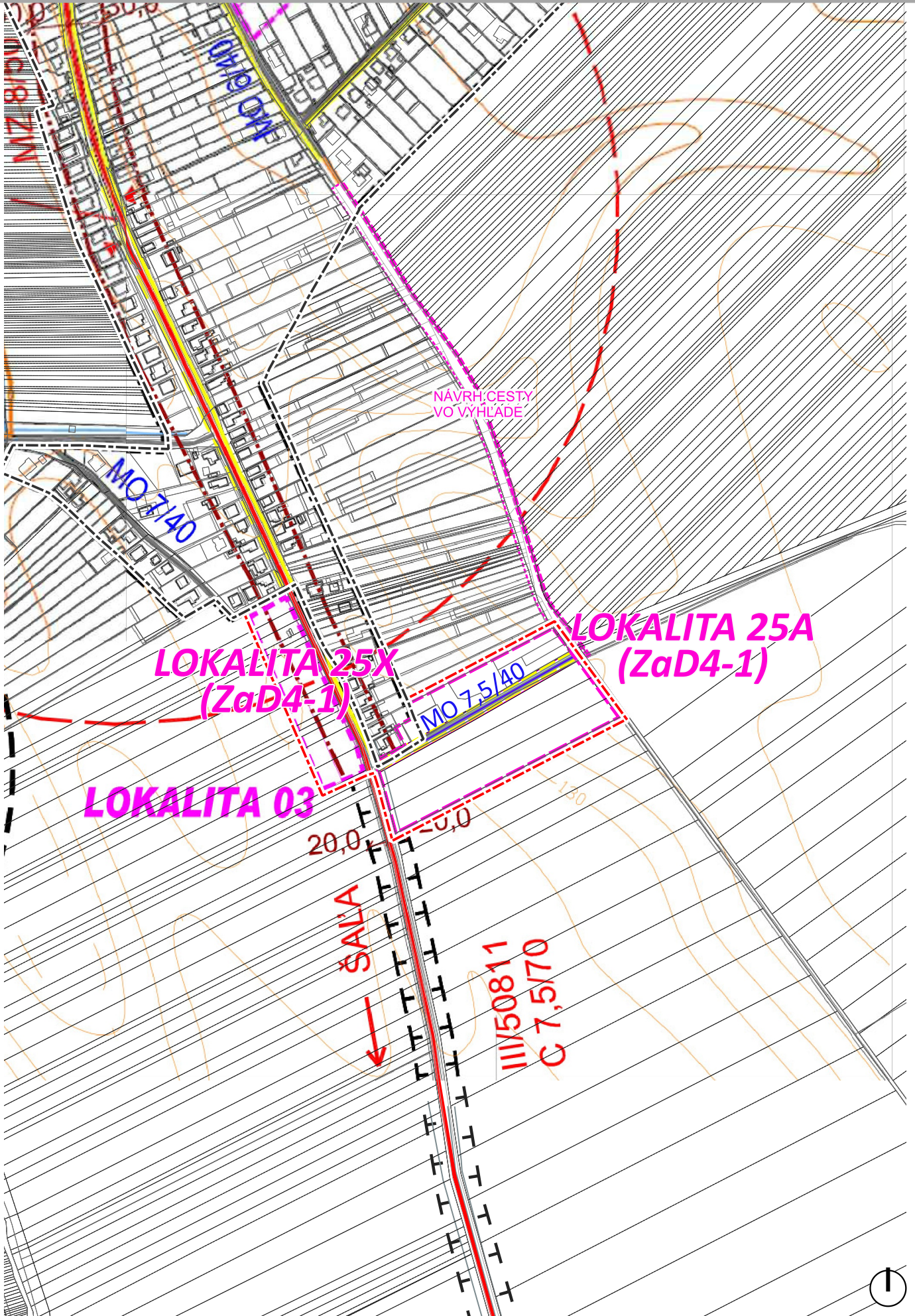
LEGENDA UPNO MOČENOK ZaD4 2023

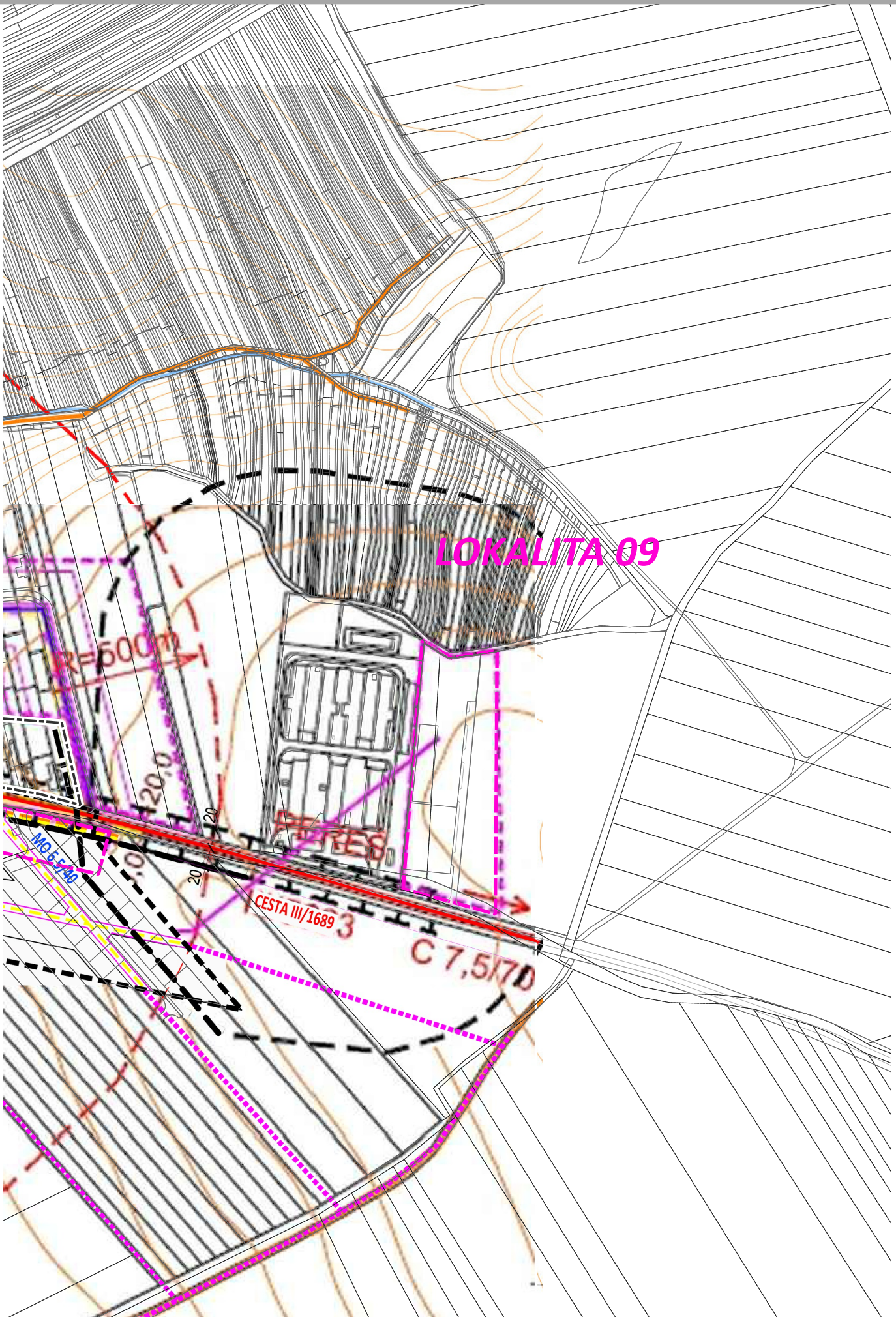
STAV	NÁVRH	VÝHLAD	
			HRANICA ZASTAVANÉHO ÚZEMIA
			HRANICA NAVRHOVANÝCH LOKALÍT
			MIESTNE KOMUNIKÁCIE VPS - verejnoprošpešná stavba
MOU	MOU		KATEGÓRIE MIESTNYCH KOMUNIKÁCIÍ
			PEŠÍ CHODNÍK VPS - verejnoprošpešná stavba
			OCHRANNÉ PÁSMO AREÁLOV
			OCHRANNÉ PÁSMO AREÁLOV, POHREBISKA ZRUŠENIE

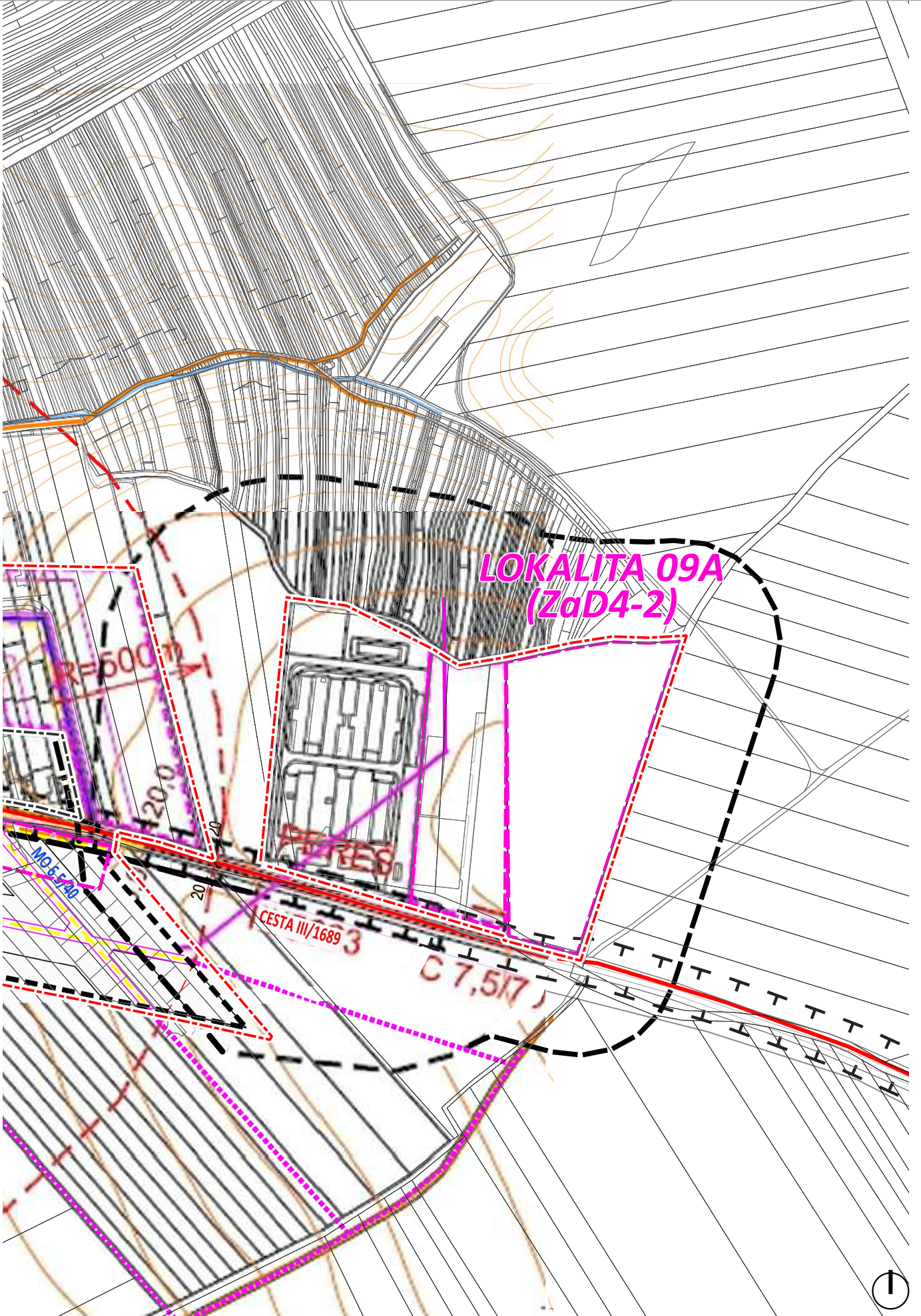
LEGENDA UPNO MOČENOK ZaD1 2014

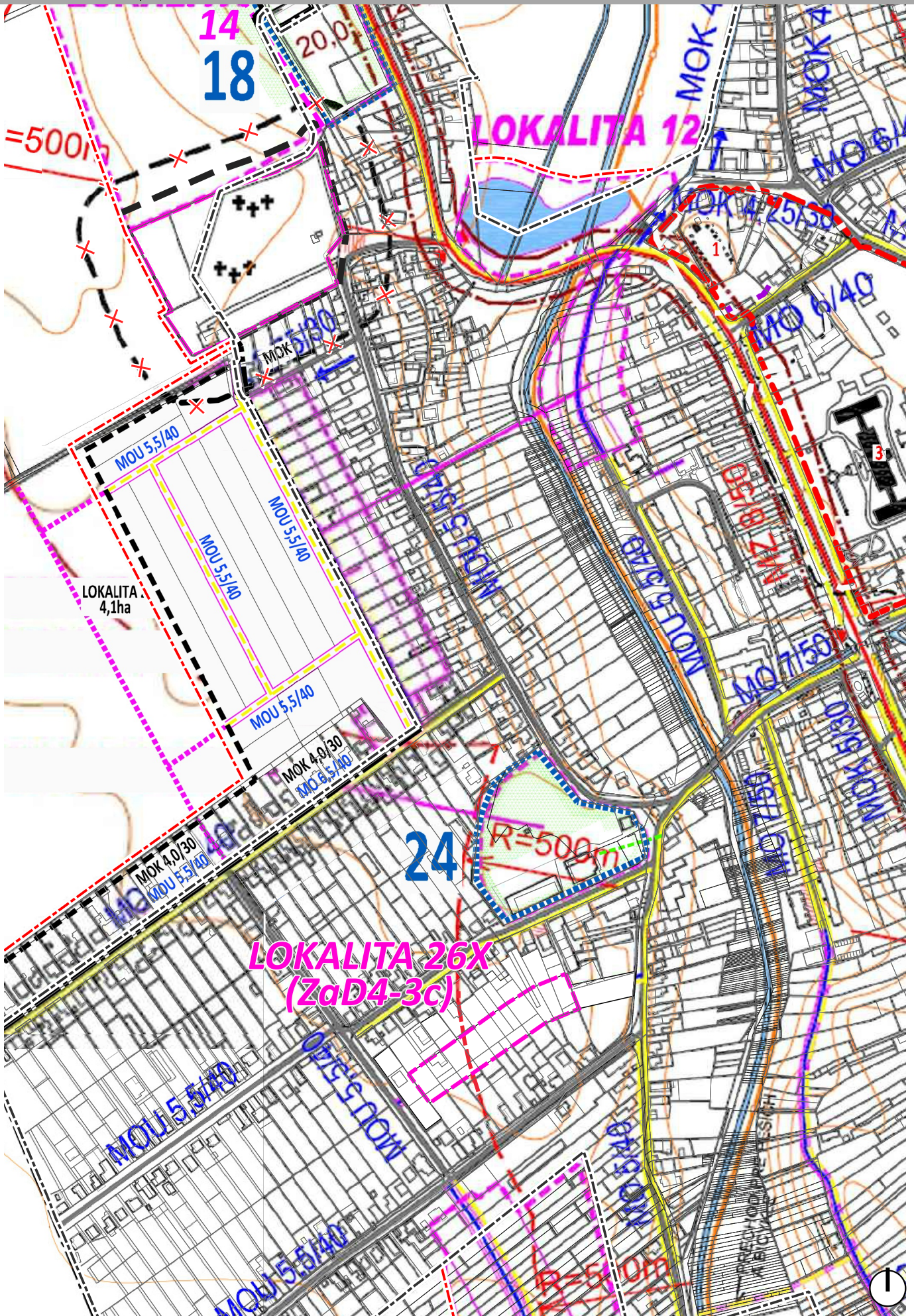
stav	návrh	výhľad	
			HRANICA ZASTAVANÉHO ÚZEMIA
			MIESTNE KOMUNIKÁCIE
MOK	MOU		KATEGÓRIE KOMUNIKÁCIÍ
			PEŠIE CHODNÍKY
			CYKLO CHODNÍKY
			OCHRANNÉ PÁSMO AREÁLOV

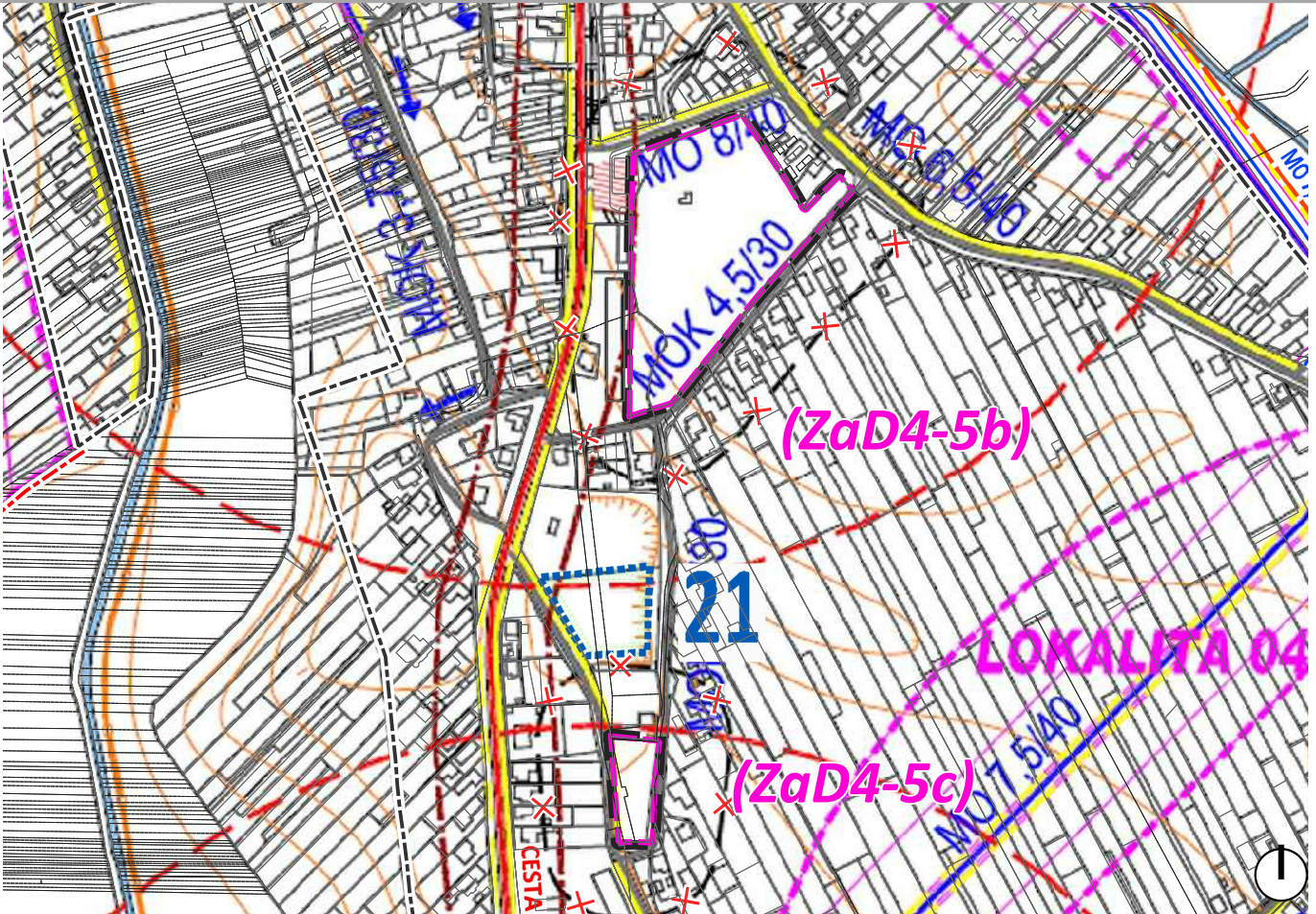
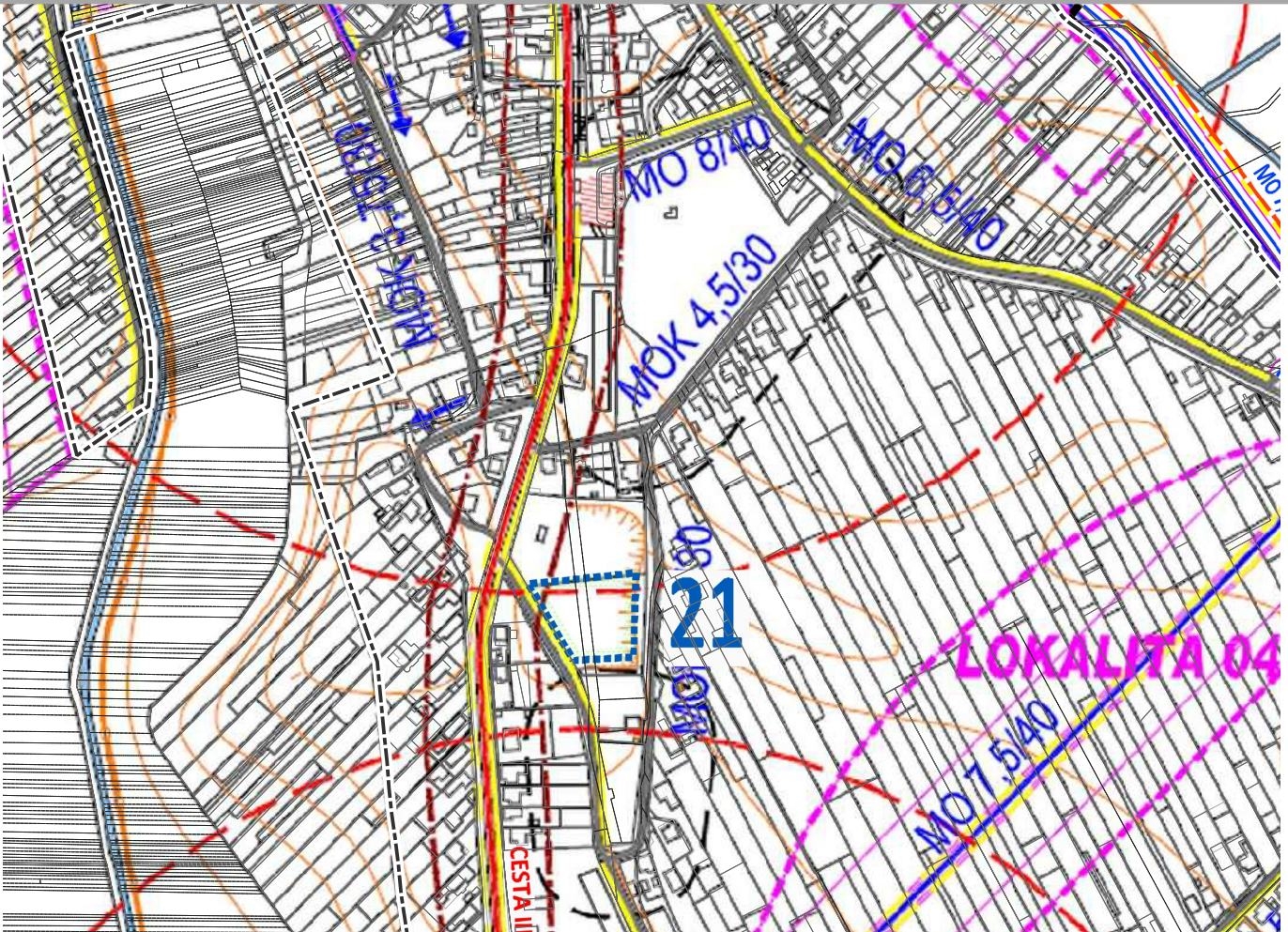


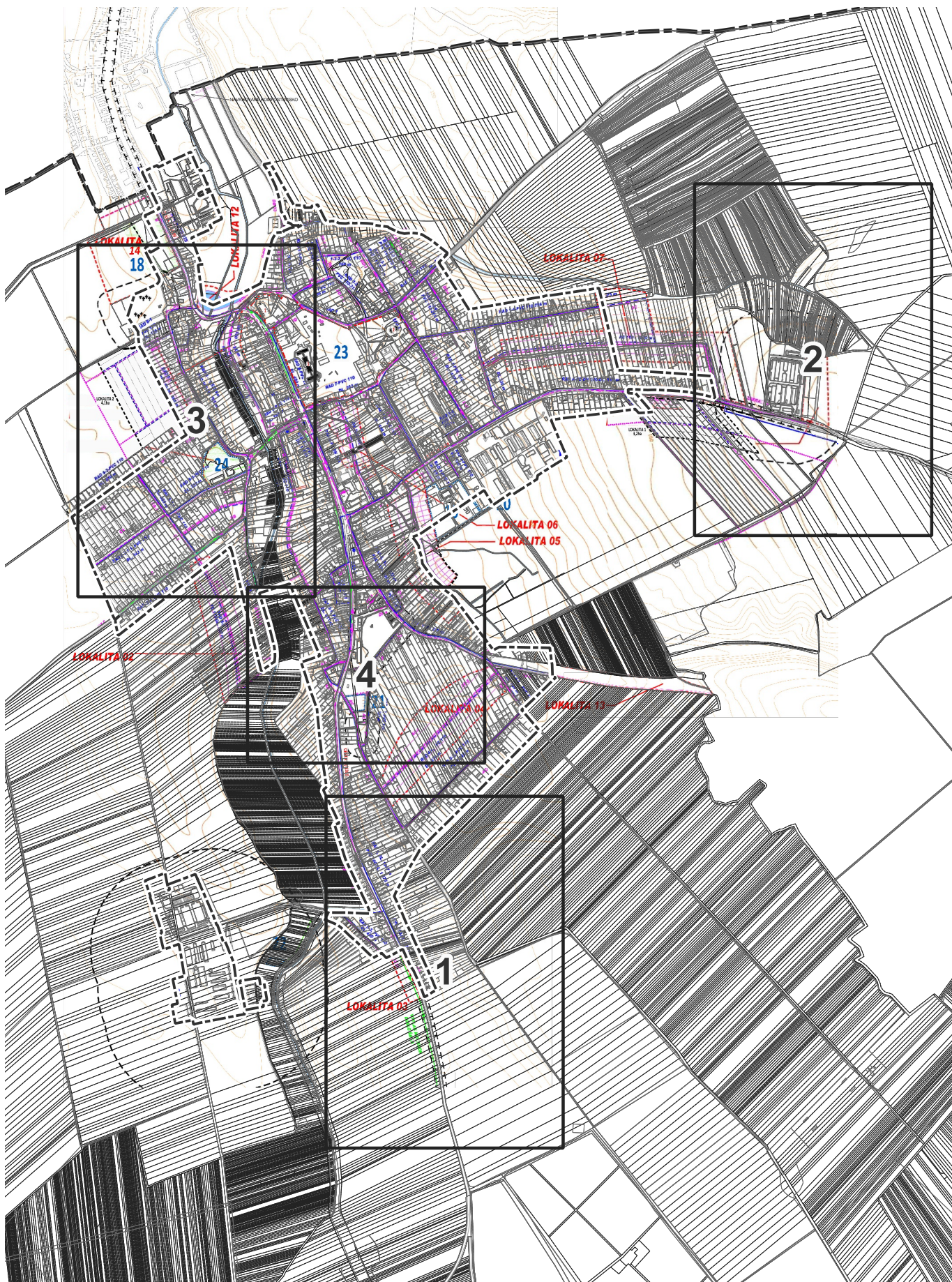












Schvaľovacia doložka

Označenie schvaľovacieho orgánu:

Číslo uznesenia / dátum schválenia:

Číslo VZN, ktorým sa vyhlasuje záväzná časť ÚPN obce:

Oprávnená osoba:

Obecné zastupiteľstvo Močenok

5.3 - I./OZ/2024 28.02.2024

01/2024

PaedDr. Roman Urbánik, starosta obce

LEGENDA UPNO MOČENOK 2008

	HRANICA ZASTAV.ÚZEMIA K 1.1.1990
	HRANICA KATASTRÁLNEHO ÚZEMIA
	OCHRANNÉ PÁSMO OBJEKTOV A AREÁLOV
	ÚZEMIA NOVONAVRHOVANÝCH LOKALÍT
	PLOCHY ZASTAVANÉHO ÚZEMIA
	CYKLISTICKÁ TRASA
	VODNÉ TOKY
	VRSTEVNICE
	ŠT.CESTA III.TRIEDY
	MIESTNE KOMUNIKÁCIE SPEVNENÉ
	CESTY POL'NÉ SPEVNENÉ
	DOSTUPNOSŤ AUTOBUSOVÝCH ZASTÁVOK
	IZOFÓNY HLUKU
	CESTY POL'NÉ NESPEVNENÉ
	EXIST.CHODNÍKY A PEŠIE PR.
	NAVRH.CHODNÍKY A PEŠIE PR.
	NAVRHOVANÉ KOMUNIKÁCIE
	AUTOBUSOVÉ ZASTÁVKY
	PLOCHY STATICKEJ DOPRAVY
	JEDNOSMERNÁ PREMÁVKA
	PLOCHA PRE KRUHOVÚ KRIŽOVATKU
	OCHRANNÉ PÁSMO CIEST
	OBJEKTY PAMIATKOVO CHRÁNENÉ
	OBJEKTY
	POLOHOPIS -NÁVRH
	POLOHOPIS -EXISTUJÚCI

LEGENDA UPNO MOČENOK ZaD2 2016

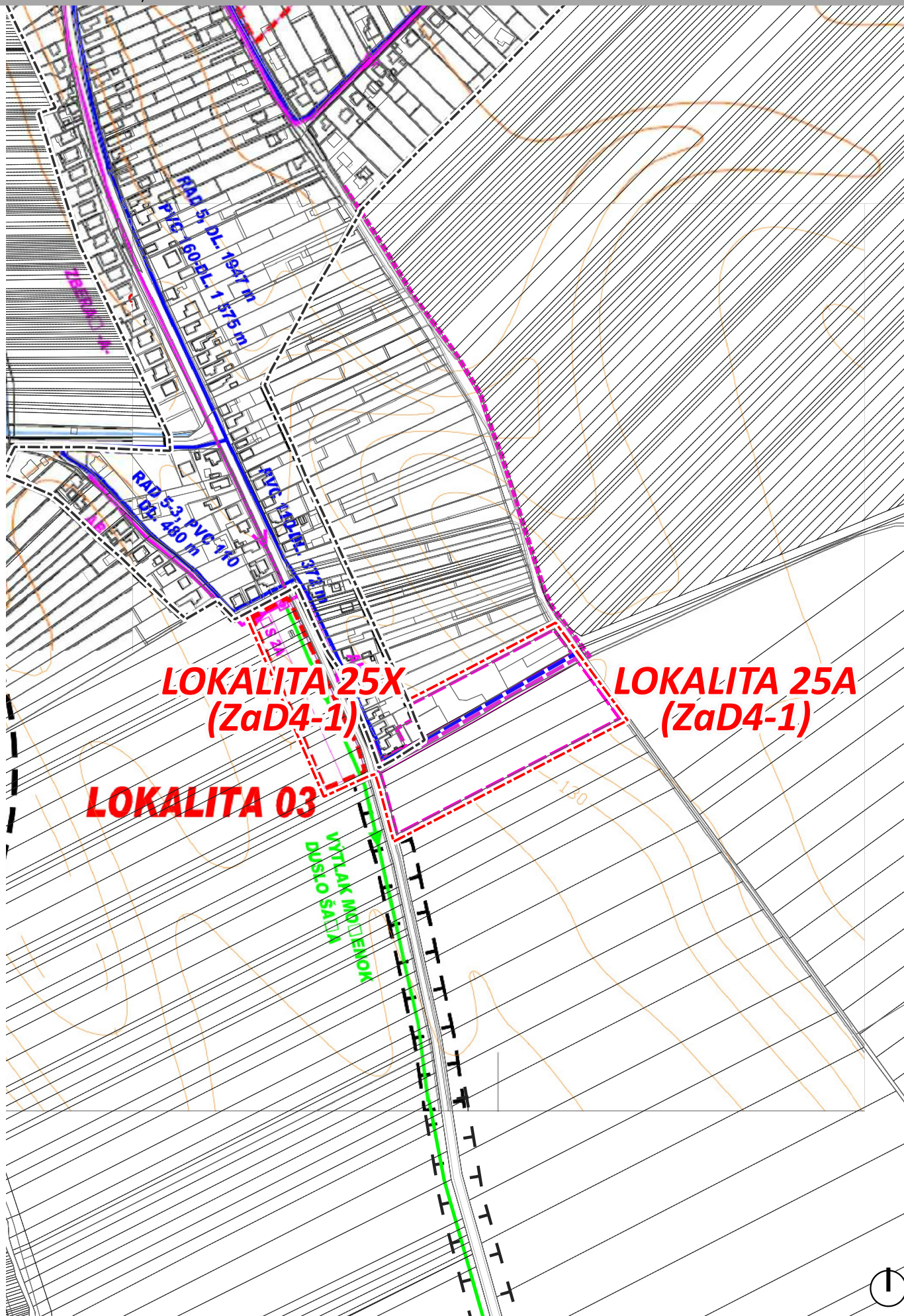
stav	návrh	
		OZNAČENIE PLOCHY NAVRHOVANEJ ZMENY
		HRANICA ZASTAVANÉHO ÚZEMIA
VEREJNÉ TECHNICKÉ VYBAVENIE		
		KANALIZÁCIA VPS - verejnoprospešná stavba
		VODOVOD VPS - verejnoprospešná stavba

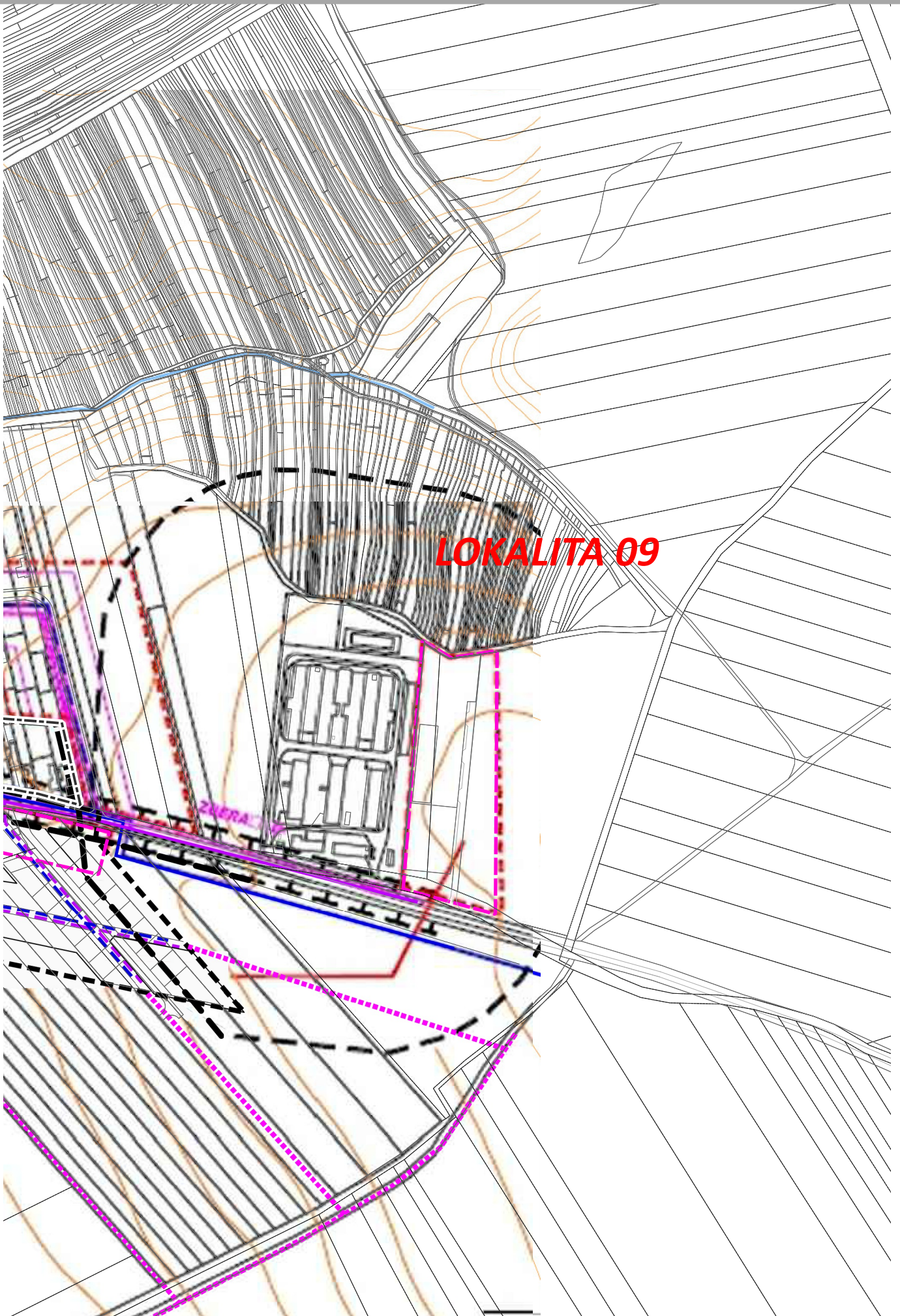
LEGENDA UPNO MOČENOK ZaD4 2023

STAV	NÁVRH	VÝHLAD	
			HRANICA ZASTAVANÉHO ÚZEMIA
			HRANICA NAVRHOVANÝCH LOKALÍT
			VODOVOD VPS - verejnoprospešná stavba
			KANALIZÁCIA VPS - verejnoprospešná stavba
			OCHRANNÉ PÁSMO AREÁLOV
			OCHRANNÉ PÁSMO AREÁLOV, POHREBISKA ZRUŠENIE
			MIESTNE KOMUNIKÁCIE

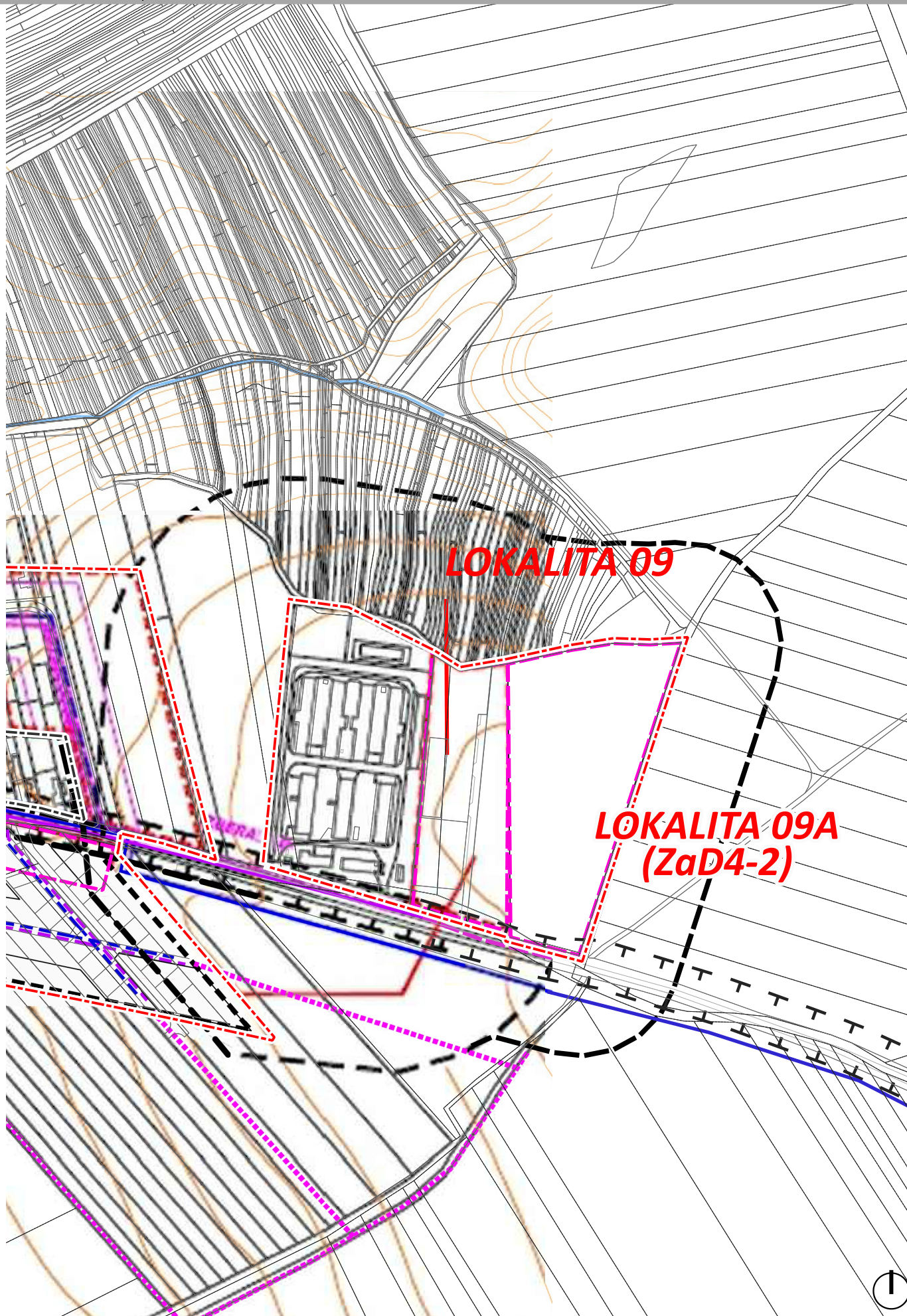
LEGENDA UPNO MOČENOK ZaD1 2014

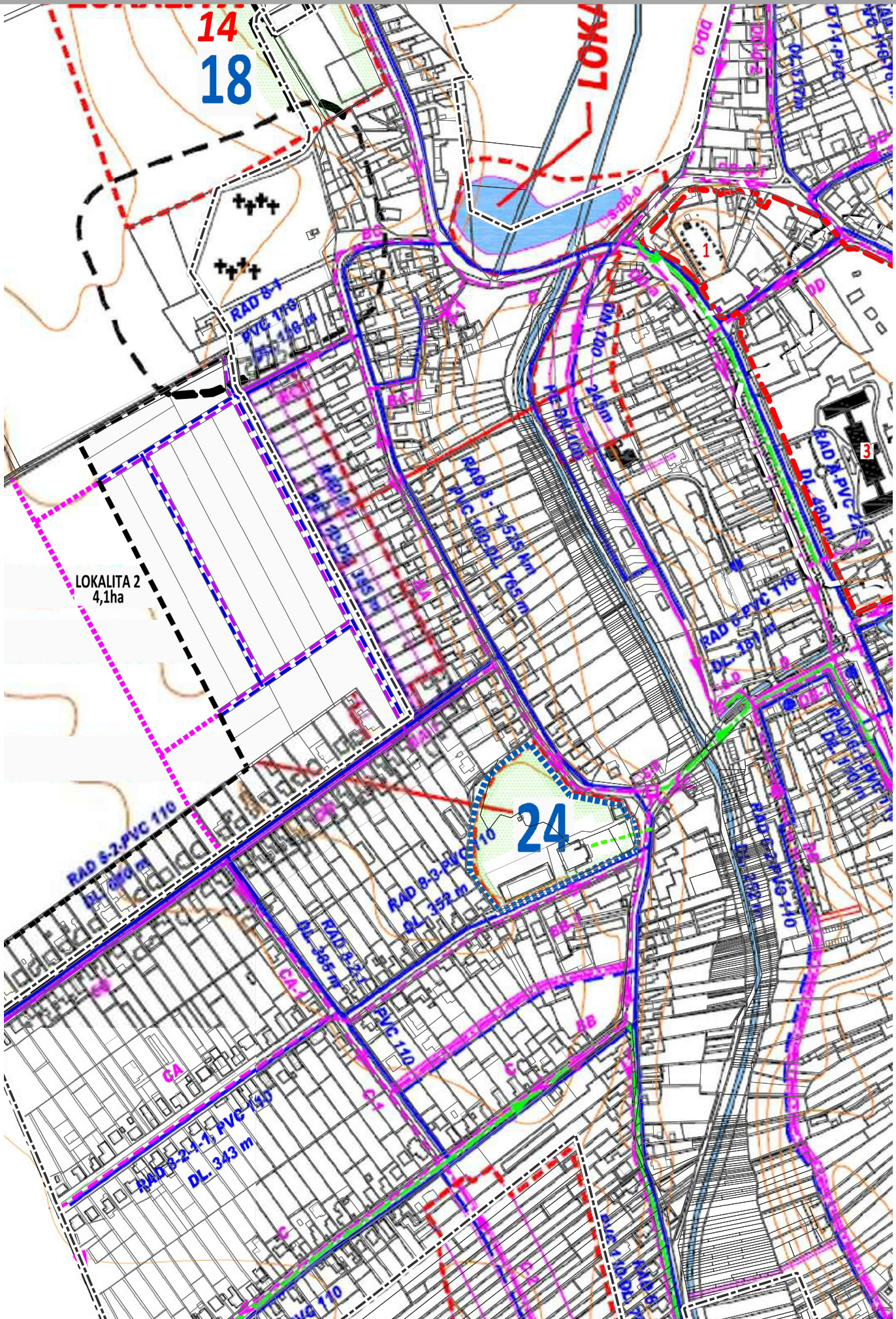
stav	návrh	výhľad	
			HRANICA ZASTAVANÉHO ÚZEMIA
			MIESTNE KOMUNIKÁCIE
			VODOVOD
			KANALIZÁCIA GRAVITAČNÁ
			OCHRANNÉ PÁSMO AREÁLOV

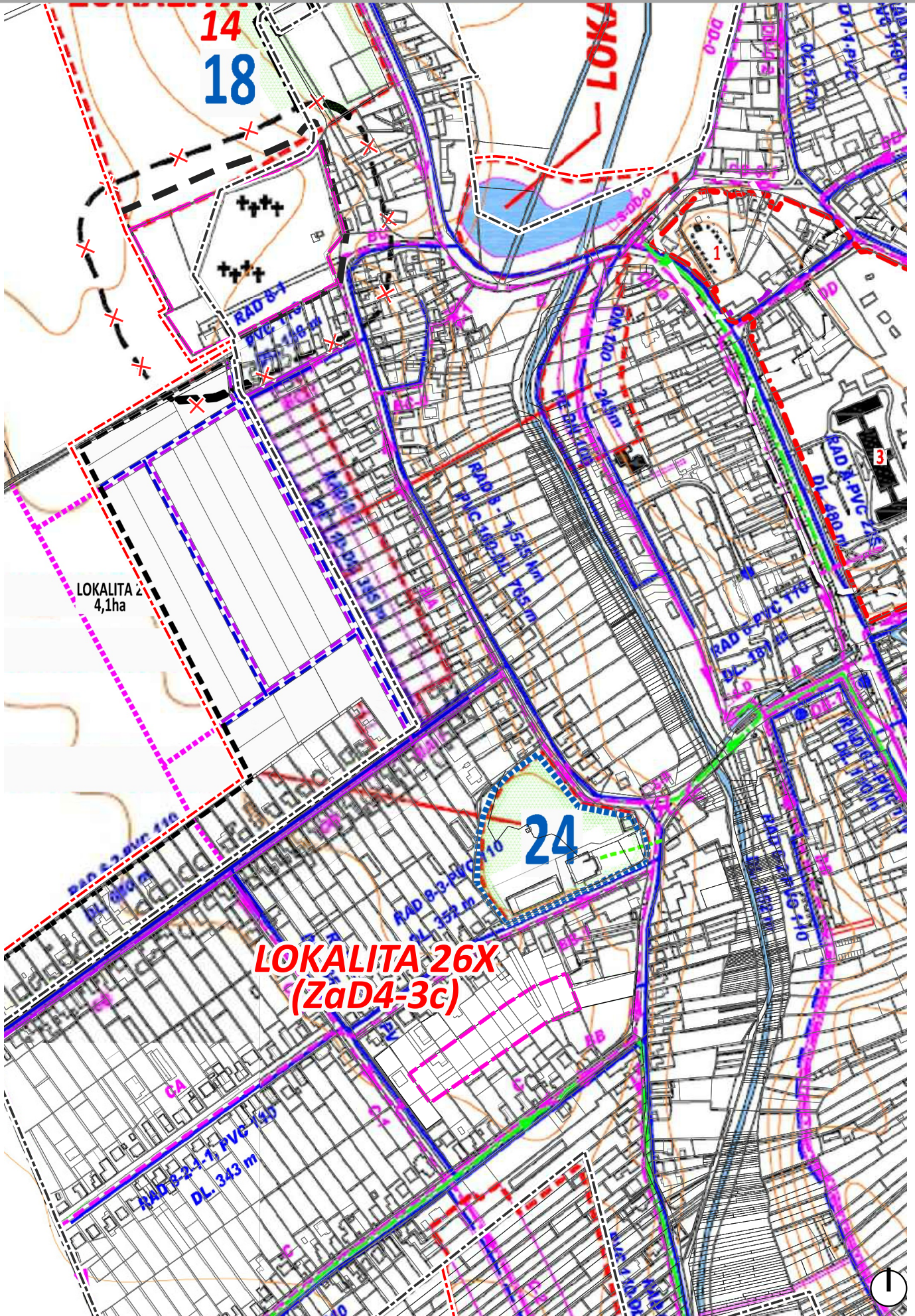


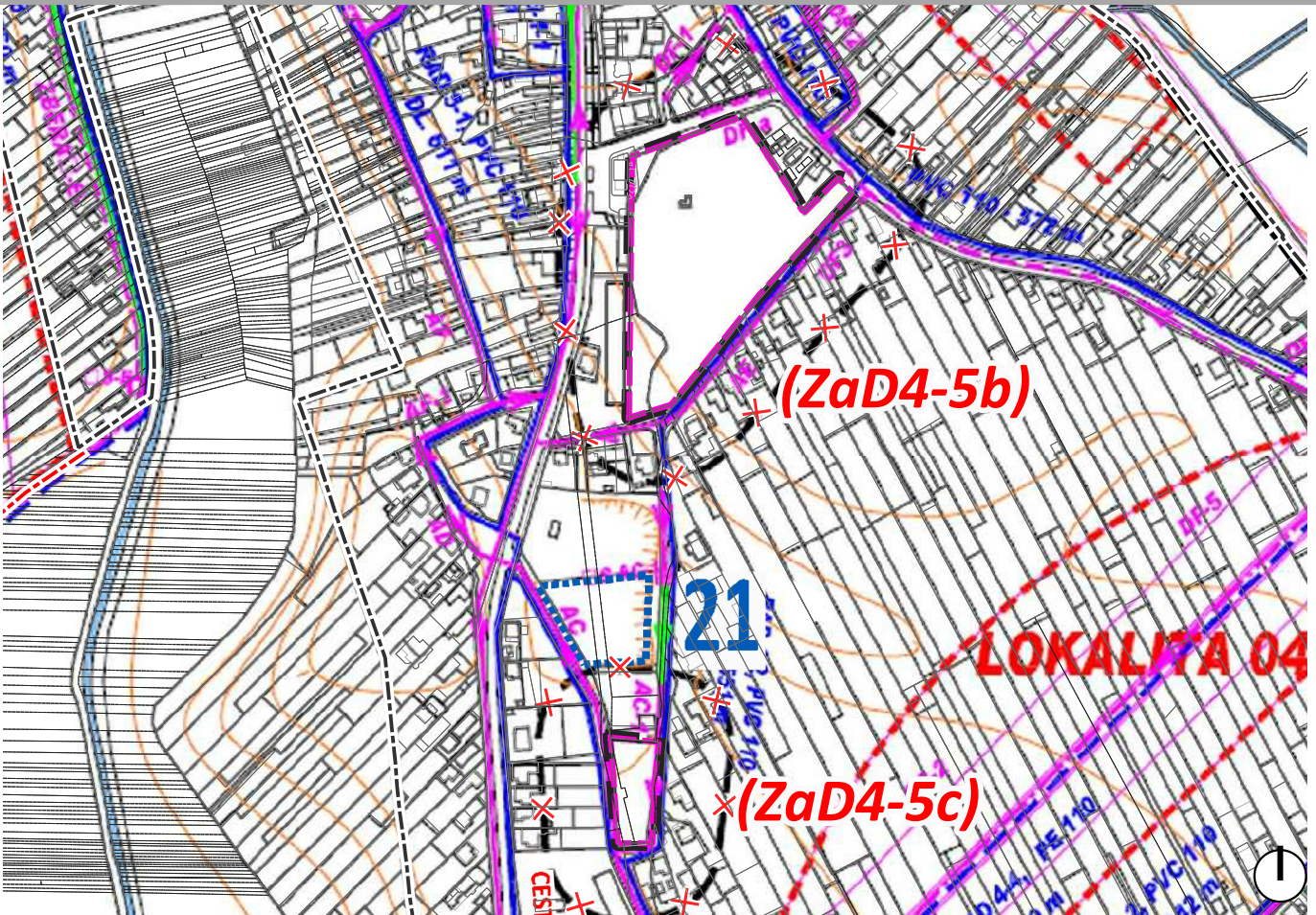
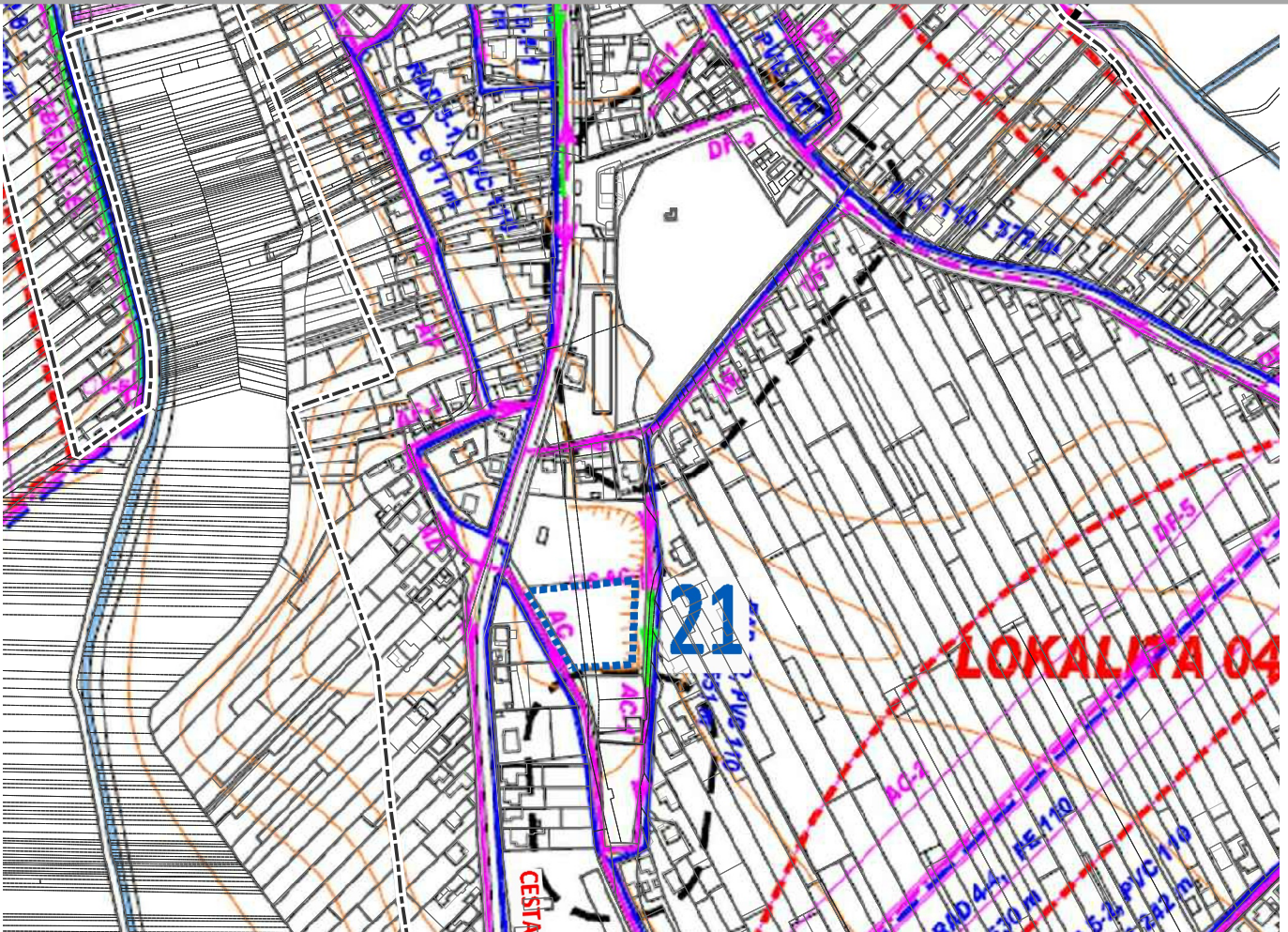


LOKALITA 09











Schvaľovacia doložka

Označenie schvaľovacieho orgánu:

Obecné zastupiteľstvo Močenok

Číslo uznesenia / dátum schválenia:

5.3 - 1./OZ/2024 28.02.2024

Číslo VZN, ktorým sa vyhlasuje záväzná časť ÚPN obce:

01/2024

Oprávnená osoba:

PaedDr. Roman Urbánik, starosta obce

7. VÝKRES ENERGETIKY

LEGENDA UPNO MOČENOK 2008

	HRANICA ZASTAV.ÚZEMIA K 1.1.1990
	HRANICA KATASTRÁLNEHO ÚZEMIA
	OCHRANNÉ PÁSMO OBJEKTOV A AREÁLOV
	ÚZEMIA NOVONAVRHOVANÝCH LOKALÍT
	POLOHOPIŠ -EXISTUJÚCI
	POLOHOPIŠ -NÁVRH
	PLOCHY ZASTAVANÉHO ÚZEMIA
	OBJEKTY PAMIATKOVO CHRÁNENÉ
	OCHRANNÉ PÁSMO CIEŠT
	EXIST. MIESTNY TELEFÓNNY KÁBEL
	EXIST. DIALKOVÝ KÁBEL
	NAVRH. ROZŠÍRENIE TELEF. SIETE
	NAVRH.22 kv EL. VEDENIE
	STL PLYNOVOD
	NAVRHOVANÝ STL PLYNOVOD
	EXIST.22 kv VZDUŠNÉ VEDENIE
	EXIST.22 kv KÁBELOVÉ VEDENIE
	EXIST.400 kv VZDUŠNÉ VEDENIE
	EXIST.STOŽIAROVÁ TRANSFORMOVŇA
	EXIST.MUROVANÁ TRANSFORMOVŇA
	EXIST.ŠTÚDIO KÁBLOVEJ TV
	EXIST.TV KÁBELOVÝ ROZVOD
	EXIST.TELEFÓNNA ÚSTREDŇA
	EXIST.VEREJNÝ TELEFÓNNY AUTOMAT
	EXIST.ZOSIL.STAN.MIEST.ROZHL.
	STOŽIAR S ANTÉNOU SÚST.KÁB.TEL.
	EXIST. RÁDIOTELEF.ST. ORANGE

LEGENDA UPNO MOČENOK ZaD2 2016

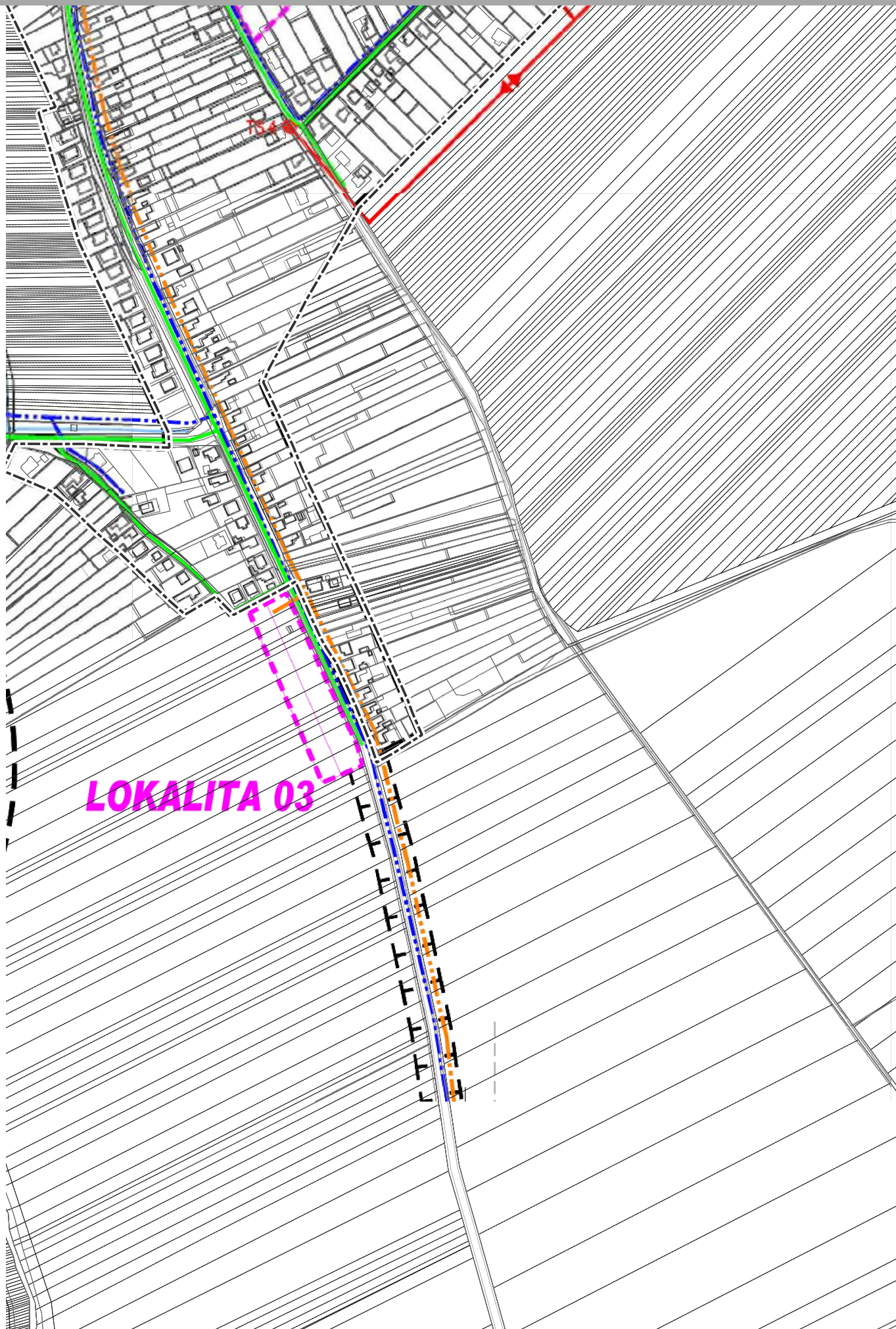
stav	návrh	
		OZNAČENIE PLOCHY NAVRHOVANEJ ZMENY
		HRANICA ZASTAVANÉHO ÚZEMIA
		OCHRANNÉ PÁSMO POHREBISKA 50m
VEREJNÉ TECHNICKÉ VYBAVENIE		
		STL PLYNOVOD VPS - verejnoprospešná stavba
		ELEKTRICKÉ VEDENIE 22kv VZDUŠNÉ na zrušenie VPS - verejnoprospešná stavba
		ELEKTRICKÉ VEDENIE 22kv PODZEMNÉ VPS - verejnoprospešná stavba

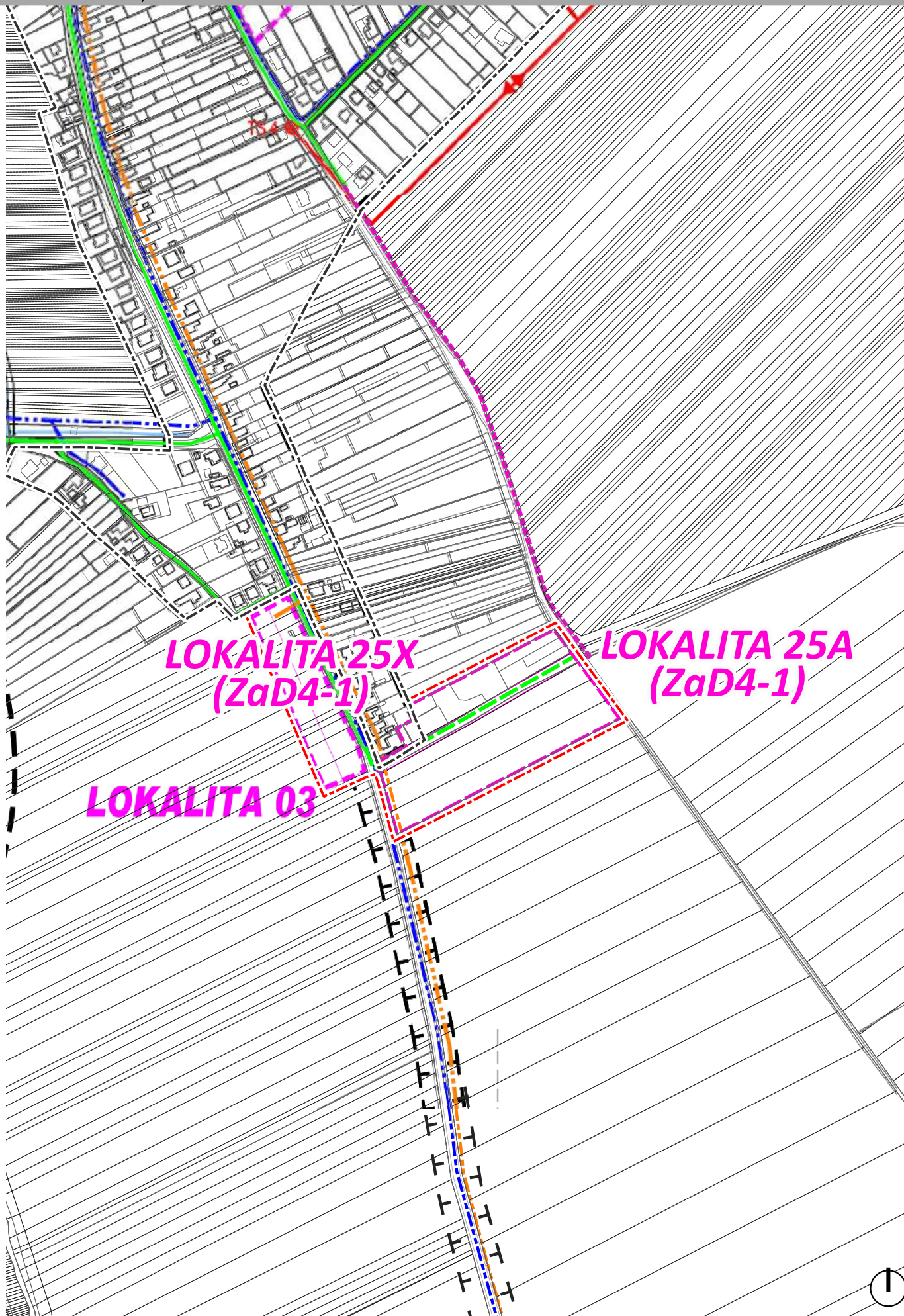
LEGENDA UPNO MOČENOK ZaD4 2023

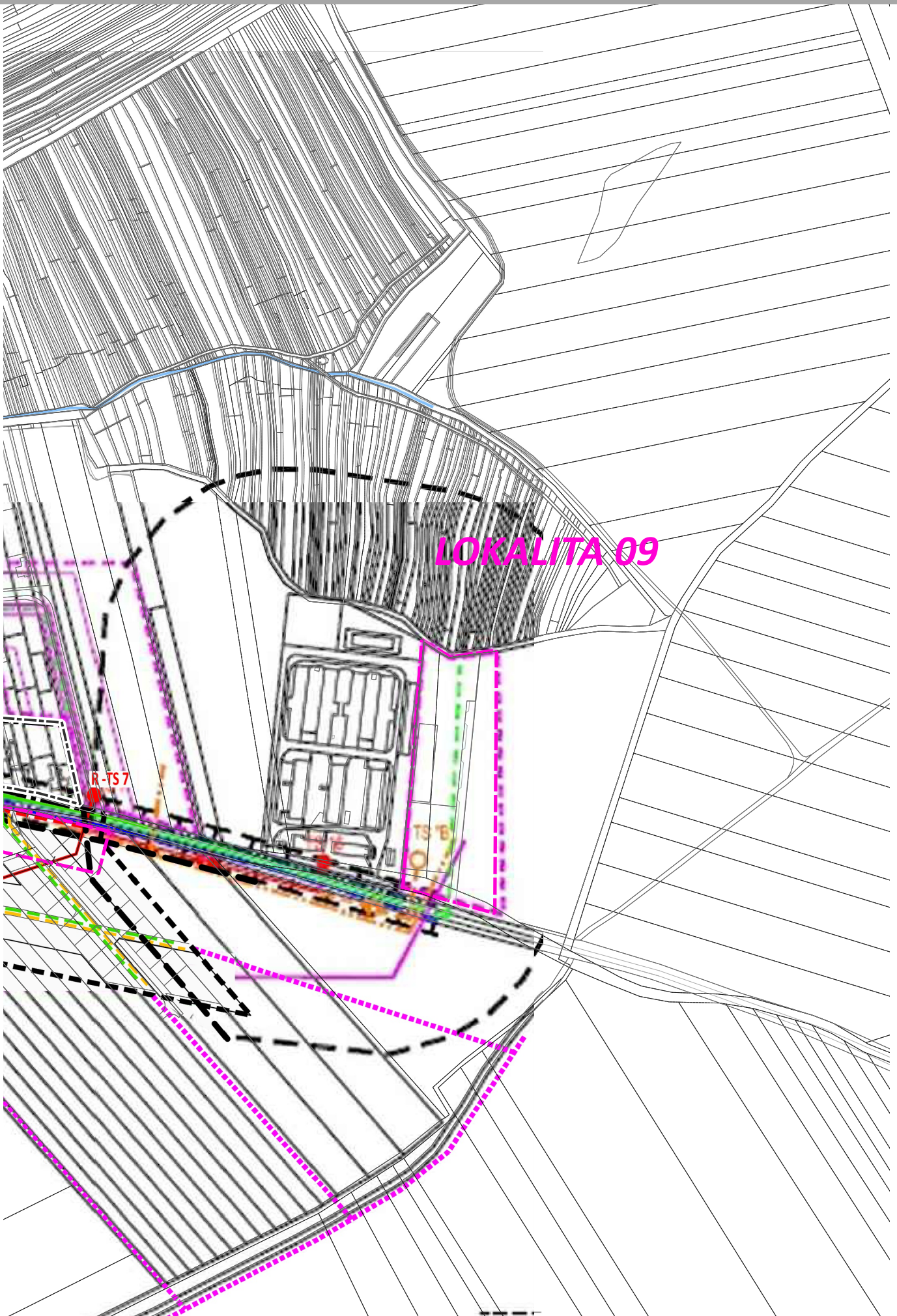
STAV	NÁVRH	VÝHLAD	
			HRANICA ZASTAVANÉHO ÚZEMIA
			HRANICA NAVRHOVANÝCH LOKALÍT
			STL PLYNOVOD VPS - verejnoprospešná stavba
			OCHRANNÉ PÁSMO AREÁLOV
			OCHRANNÉ PÁSMO AREÁLOV, POHREBISKA ZRUŠENIE
			MIESTNE KOMUNIKÁCIE

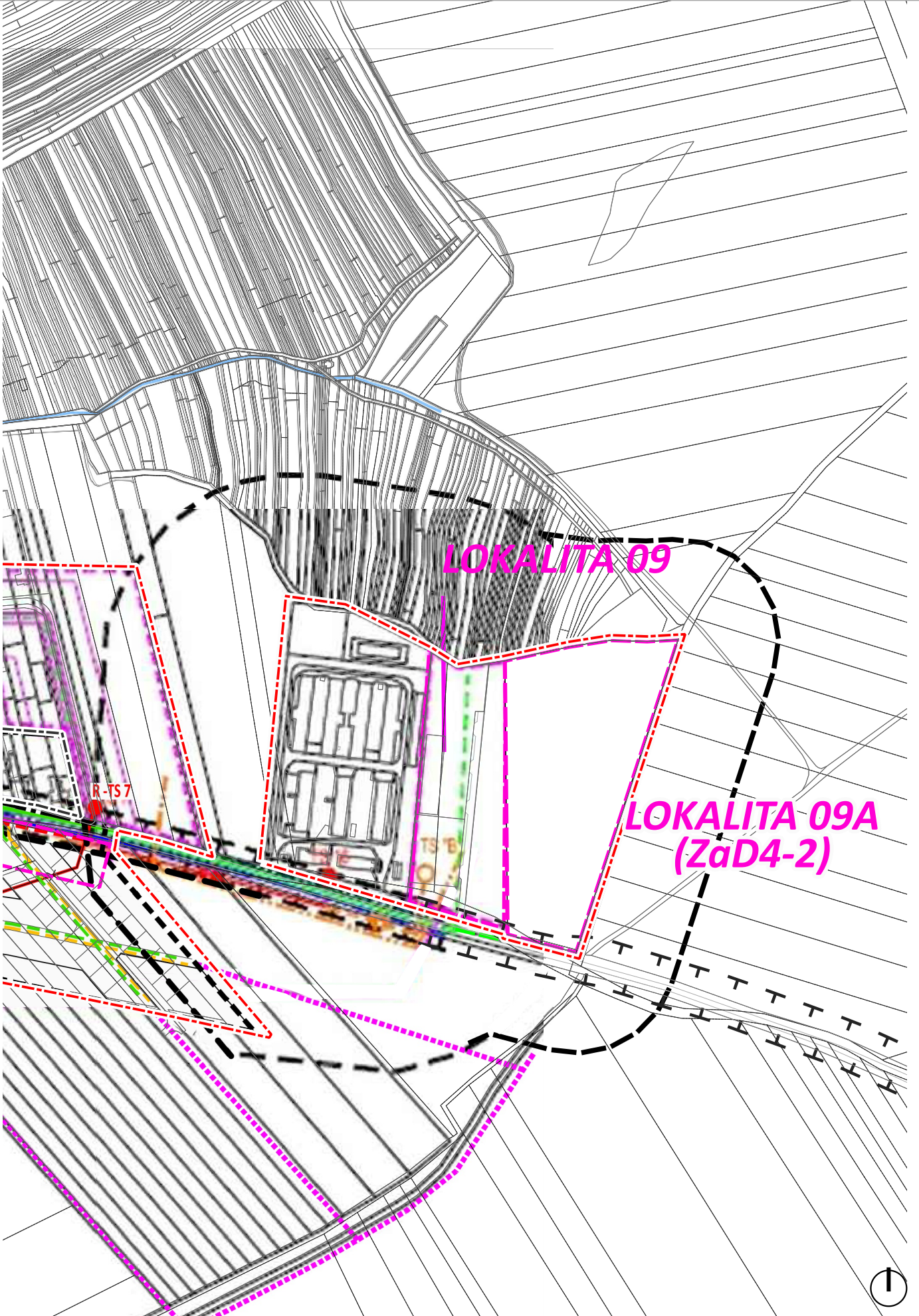
LEGENDA UPNO MOČENOK ZaD1 2014

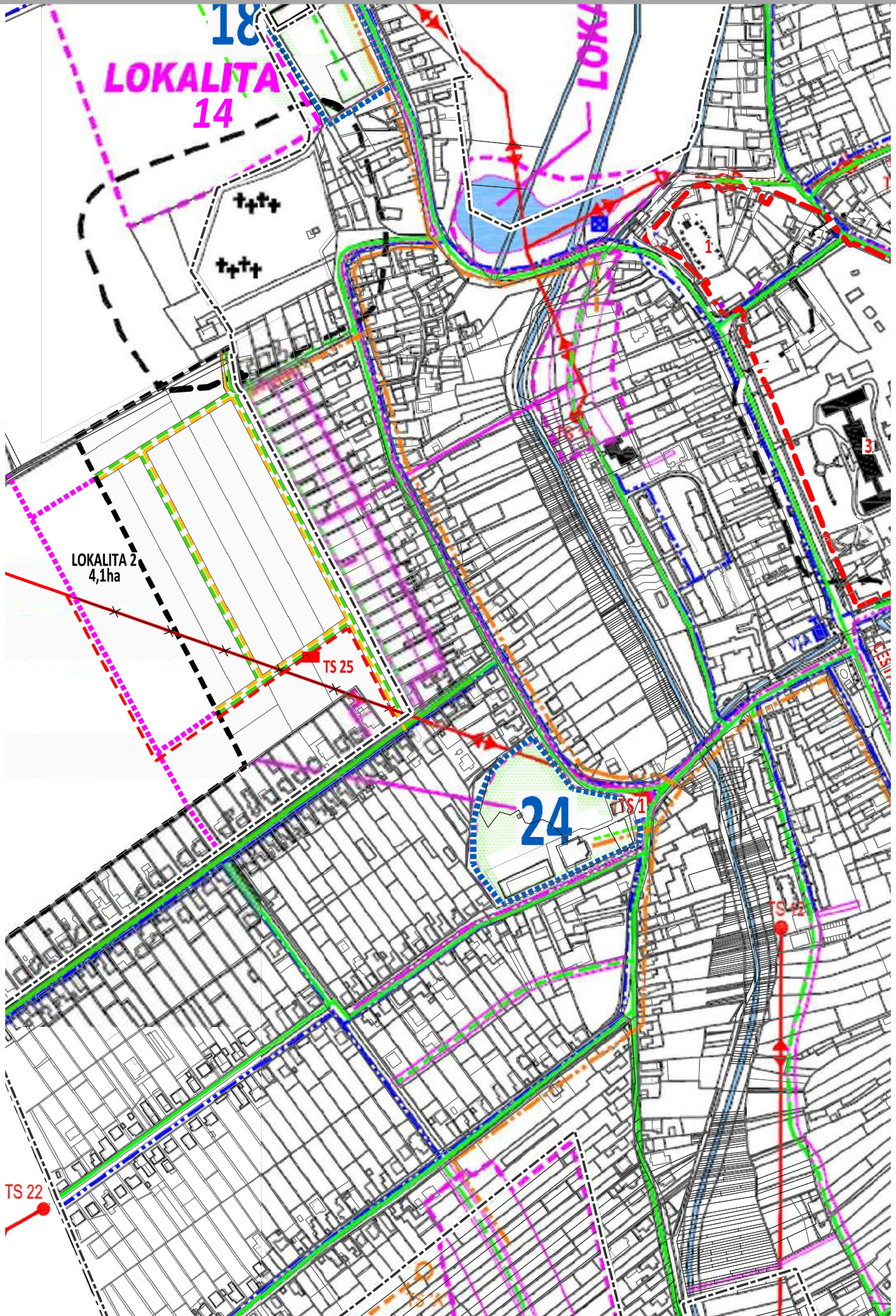
stav	návrh	výhľad	
			HRANICA ZASTAVANÉHO ÚZEMIA
			MIESTNE KOMUNIKÁCIE
			STL PLYNOVOD
			TRAFOSTANICA - STOŽIAROVÁ rekonštrukcia TRAFOSTANICA - KIOSKOVÁ návrh
			ELEKTRICKÉ VEDENIE 22kv VZDUŠNÉ NA ZRUŠENIE
			ELEKTRICKÉ VEDENIE 22kv PODZEMNÉ
			TELEKOMUNIKAČNÝ KÁBEL PODZEMNÝ
			OCHRANNÉ PÁSMO AREÁLOV

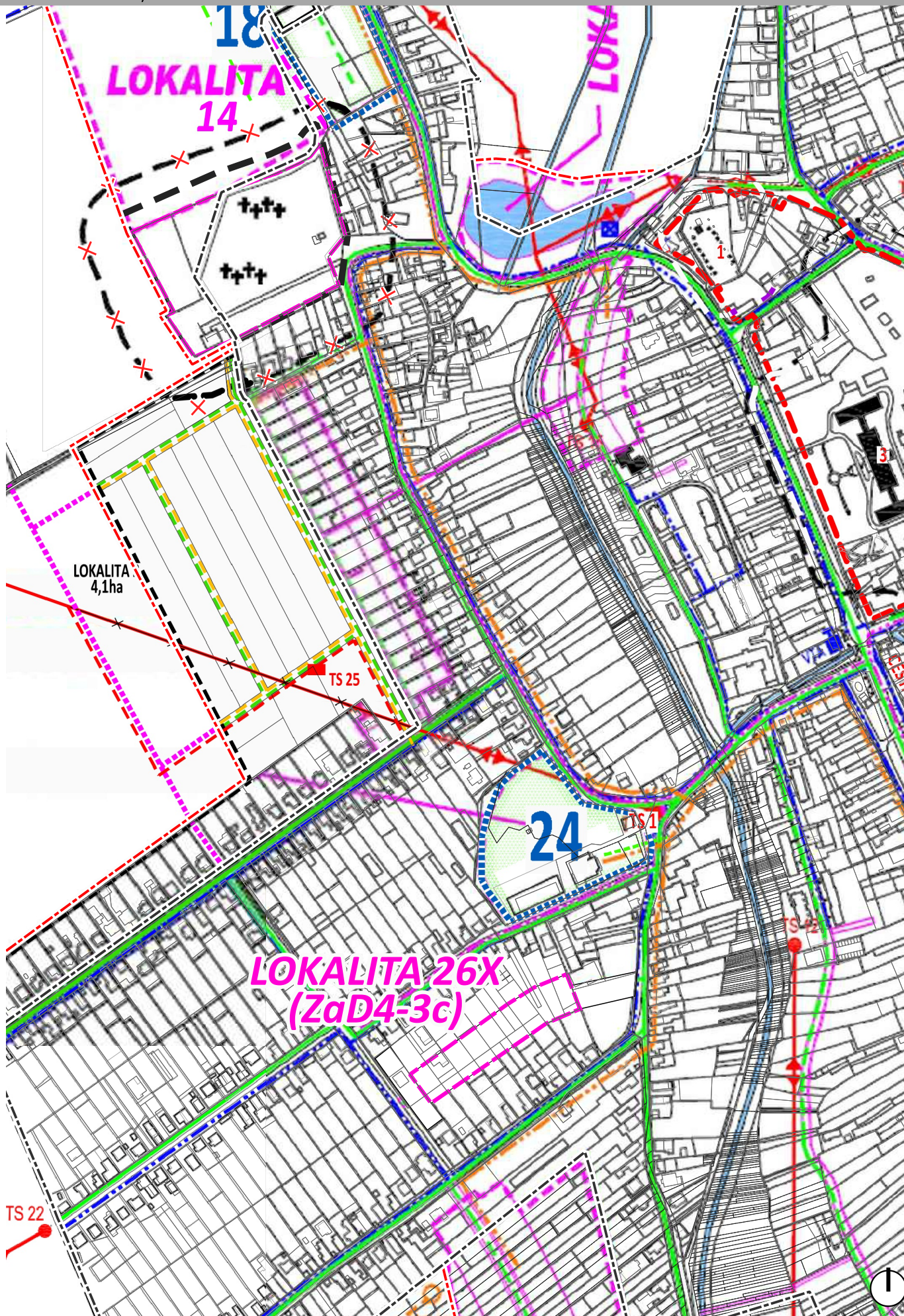


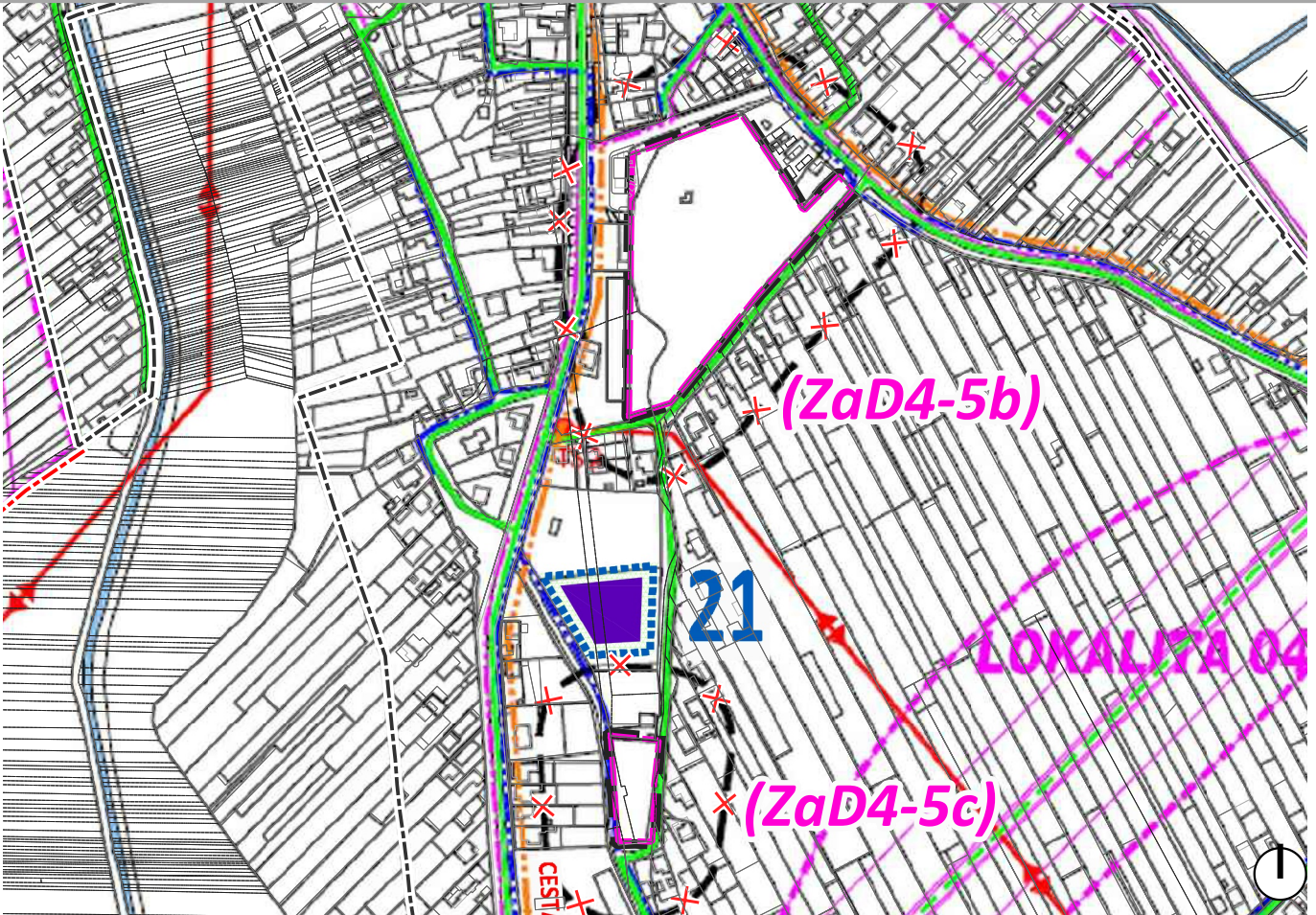


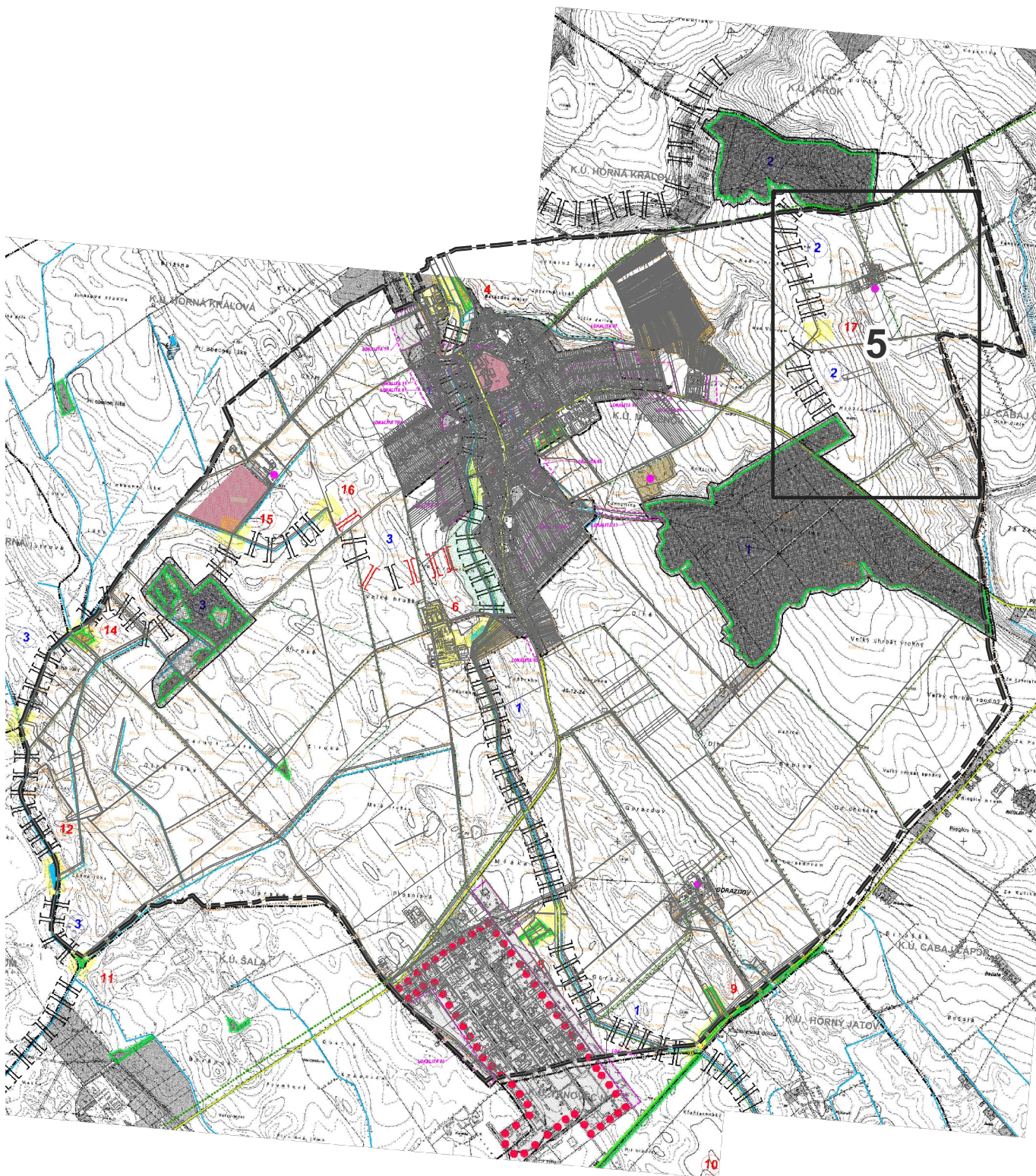












Schvaľovacia doložka

Označenie schvaľovacieho orgánu:

Obecné zastupiteľstvo Močenok

Číslo uznesenia / dátum schválenia:

5.3 - 1./OZ/2024 28.02.2024

Číslo VZN, ktorým sa vyhlasuje záväzná časť ÚPN obce:

01/2024

Oprávnená osoba:




PaedDr. Roman Urbánik, starosta obce

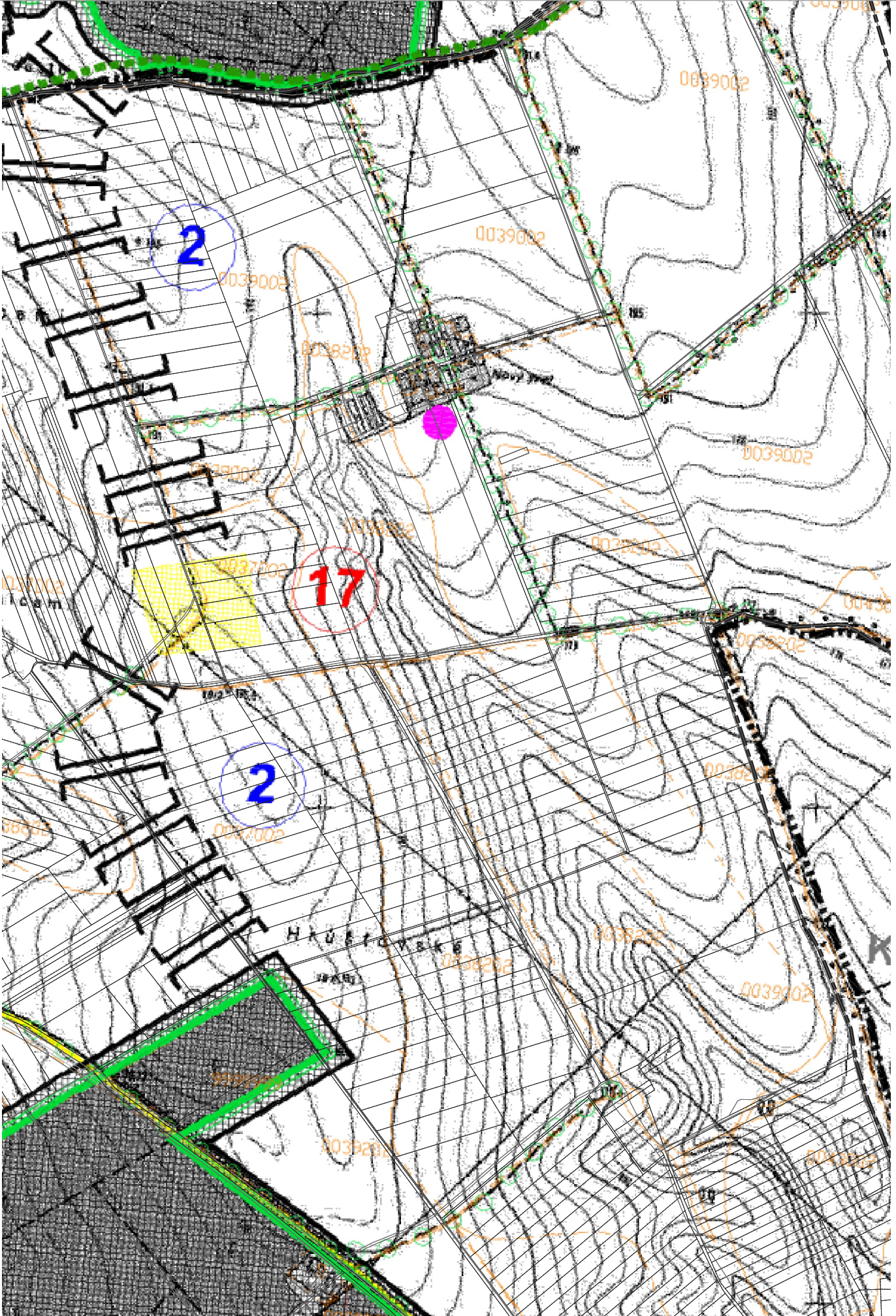
8. OCHRANA PRÍRODY A TVORBA KRAJINY VRÁTANE PRVKOV ÚSES

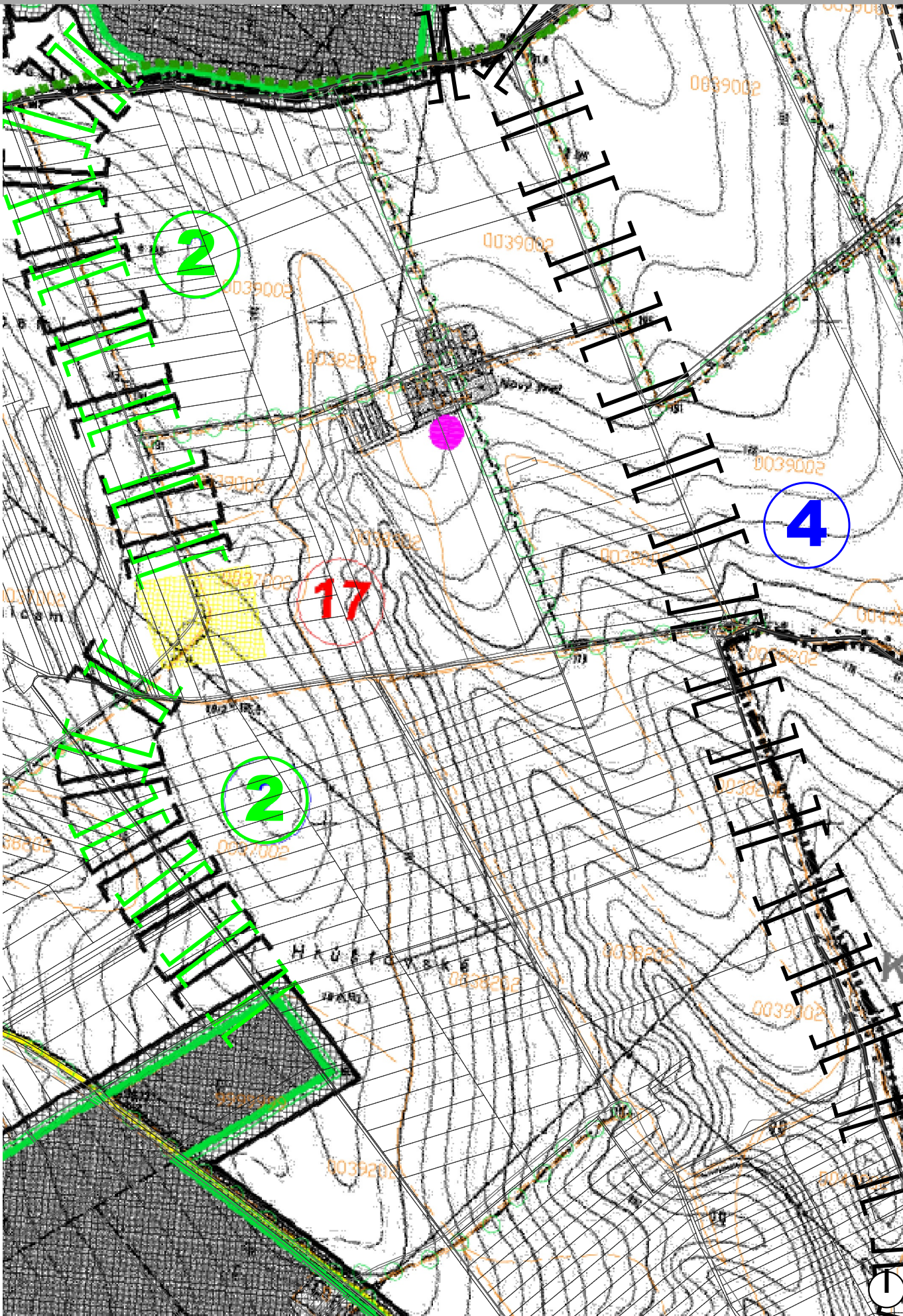
LEGENDA UPNO MOČENOK 2008

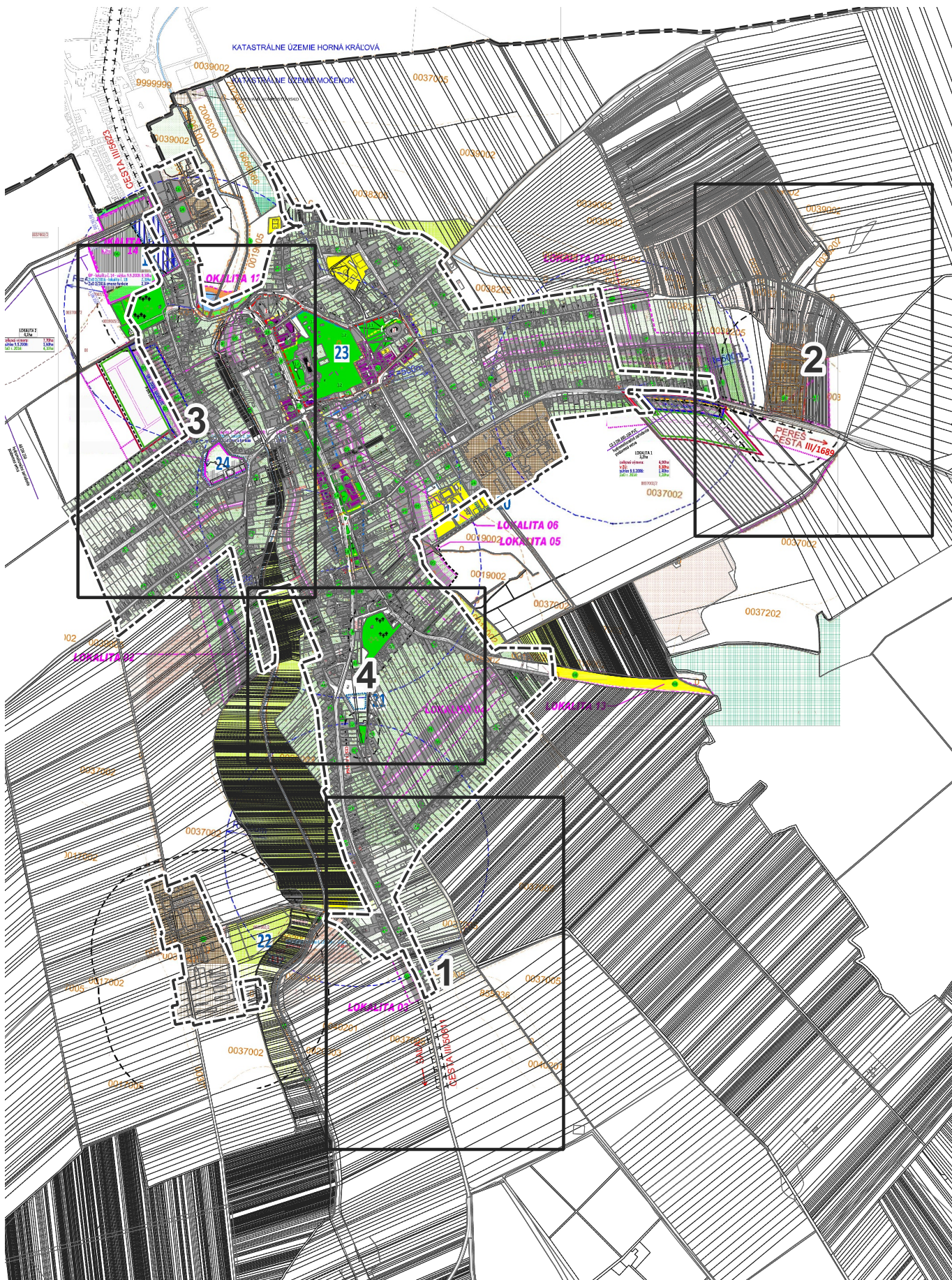
	HRANICA KATASTRÁLNEHO ÚZEMIA
	HRANICA ZASTAVANÉHO ÚZEMIA K 1.1.1990
	BIOCENTRUM REGIONÁLNE
	BIOKORIDOR REGIONÁLNY
	BIOKORIDOR REGIONÁLNY-POTENCIÁLNY
	BIOCENTRUM LOKÁLNE
	INTERAKČNÝ PRVOK
	LESNÝ PORAST
	VODNÉ TOKY A PLOCHY
	ŠTÁTNE CESTY II. A III. TRIEDY
	CHRÁNENÉ ÚZEMIE
	BONITNÉ TRIEDY PPF
	ČÍSLO REGIONÁLNEHO BIOKORIDORU
	ČÍSLO LOKÁLNEHO BIOCENTRA
	ČÍSLO REGIONÁLNEHO BIOCENTRA
	CYKLISTICKÁ TRASA
	PLOCHY VÝROBY
	DOMINANTNÝ STRESOVÝ PRVOK ÚZEMIA
	HRANICA NAVRHOVANÝCH LOKALÍT ROZVOJA
	PLOCHY VINÍC
	LŪKY
	HRANICE BONITNÝCH TRIED PPF
	MOŽNOSŤ ROZVOJA AGROTURISTIKY

LEGENDA UPNO MOČENOK ZaD4 2023

	BIOKORIDOR REGIONÁLNY
	BIOKORIDOR LOKÁLNY
	ČÍSLO LOKÁLNEHO BIOKORIDORU







Schvaľovacia doložka

Označenie schvaľovacieho orgánu:

Obecné zastupiteľstvo Močenok

Číslo uznesenia / dátum schválenia:

5.3 - 1./OZ/2024 28.02.2024

Číslo VZN, ktorým sa vyhlasuje záväzná časť ÚPN obce:

01/2024

Oprávnená osoba:

PaedDr. Roman Urbánik, starosta obce

10. PERSPEKTÍVNE POUŽITIE POĽNOHOSPODÁRSKEJ PÔDY NA NEPOĽNOHOSPODÁRSKE ÚČELY

LEGENDA UPNO MOČENOK 2008

	HRANICA ZASTAV.ÚZEMIA K 1.1.1990
	HRANICA KATASTRÁLNEHO ÚZEMIA
	ÚZEMIA NOVONAVRHOVANÝCH LOKALÍT
	HRANICA PRIMÁR. CENTRA VYBAVENOSTI
	HRANICA SEKUNDÁR. CENTRA VYBAVENOSTI
	HRANICA CENTRÁLNEJ OBECNEJ ZÓNY /COZ/
	VODNÉ TOKY
	HRANICA A ČÍSLO BPEJ
	OBJEKTY PAMIATKOVO CHRÁNENÉ
	OBJEKTY
	PLOCHY STATICKEJ DOPRAVY
	CYKLISTICKÁ TRASA
	POLOHOPIIS -EXISTUJÚCI
	POLOHOPIIS -NÁVRH
	OCHRANNÉ PÁSMO CIEST
	OCHRANNÉ PÁSMO OBJ.A AREÁLOV
	MAPOVÉ ZNAČKY
	AUTOBUSOVÉ ZASTÁVKY
	DOSTUPNOSŤ AUTOBUSOVÝCH ZASTÁVOK
	ČÍSLO REGULATÍVOV ÚZEM.ROZVOJA
	SÚKROM. ZELEŇ, PREVAŽNE ZÁHRADY
	SÚKROM. ZELEŇ, PREVAŽNE VINICE
	PARKOVÁ ZELEŇ, CINTORÍNY
	LESY
	LÚKY
	PLOCHY POĽNOHOSPODÁRSKEJ VÝROBY
	PLOCHY ZASTAVANÉHO ÚZEMIA
	PLOCHY VÝROBY
	IZOLAČNÁ ZELEŇ
	ŠPORTOVOREKREAČNÁ PLOCHA
	PLOCHY ŠPORTU
	AMFITEÁTER A ROZVOJ KULTÚRY
	PLOCHA PRE KRUHOVÚ KRIŽOVATKU
	PLOCHY DOPORUČENÝCH POLYFUNKCIÍ

LEGENDA UPNO MOČENOK ZaD2 2016

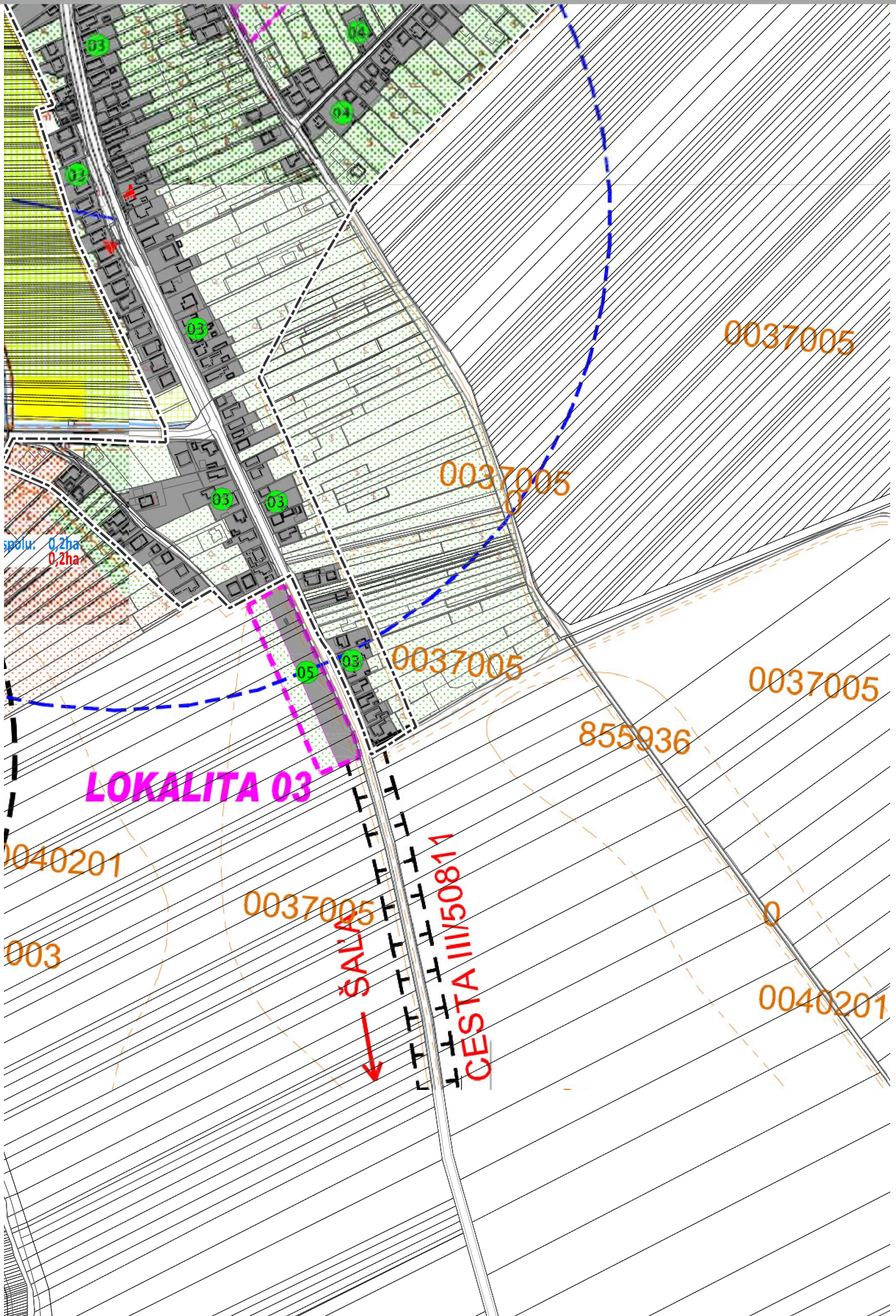
stav	návrh	
		OZNAČENIE PLOCHY NAVRHOVANEJ ZMENY
		HRANICA ZASTAVANÉHO ÚZEMIA
		OCHRANNÉ PÁSMO POHREBISKA 50m
PLOCHA PERSPEKTÍVNEHO ODŇATIA POĽNOHOSPODÁRSKEJ PÔDY		
		HRANICA BPEJ (bonitovaná pôdno-ekologická jednotka)
0037002/2		SKUPINA BPEJ / KÓD BPEJ
0019002/1		NAJKVALITNEJŠIA POĽNOHOSPODÁRSKA PÔDA podľa prílohy č. 2, NV 58/2013 Z.z. o odvodoch za odňatie
		PLOCHA NA VYŇATIE V ZaD 2/2016
		ZDP - ZMENA DRUHU POZEMKU V ZaD 2/2016 podľa § 11 alebo § 19 zákona 220/2004 Z.z.
		PLOCHA VYŇATÁ V ÚP 9.9.2008, č. 2008/00374
		MENÍ SA FUNKCIA V ZaD 2/2016
		HYDROMELIORAČNÉ ZARIADENIA - vodná stavba „ZP Hájske – Sládečkovce 1/1.“ evid. č. 5206 190

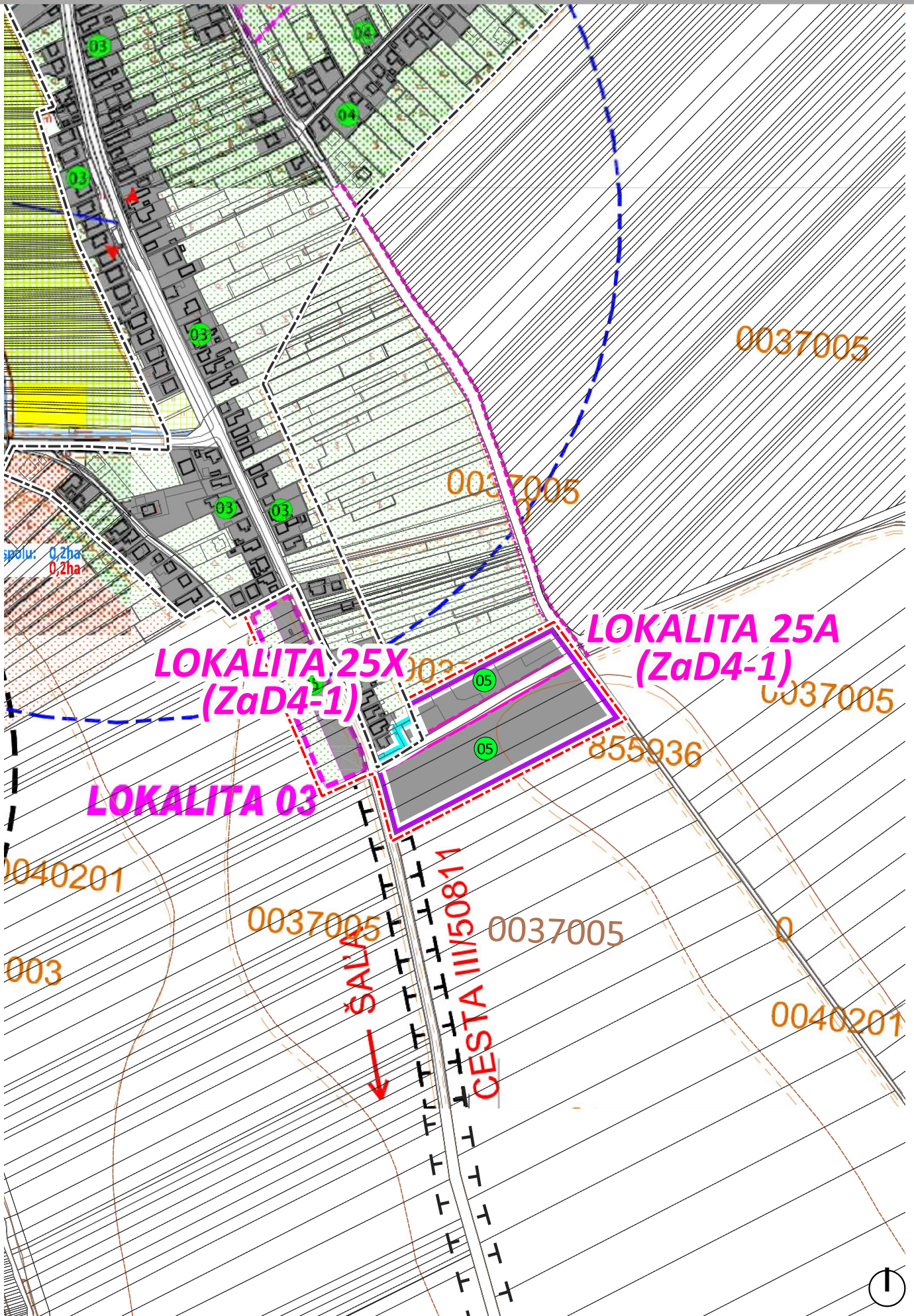
LEGENDA UPNO MOČENOK ZaD4 2023

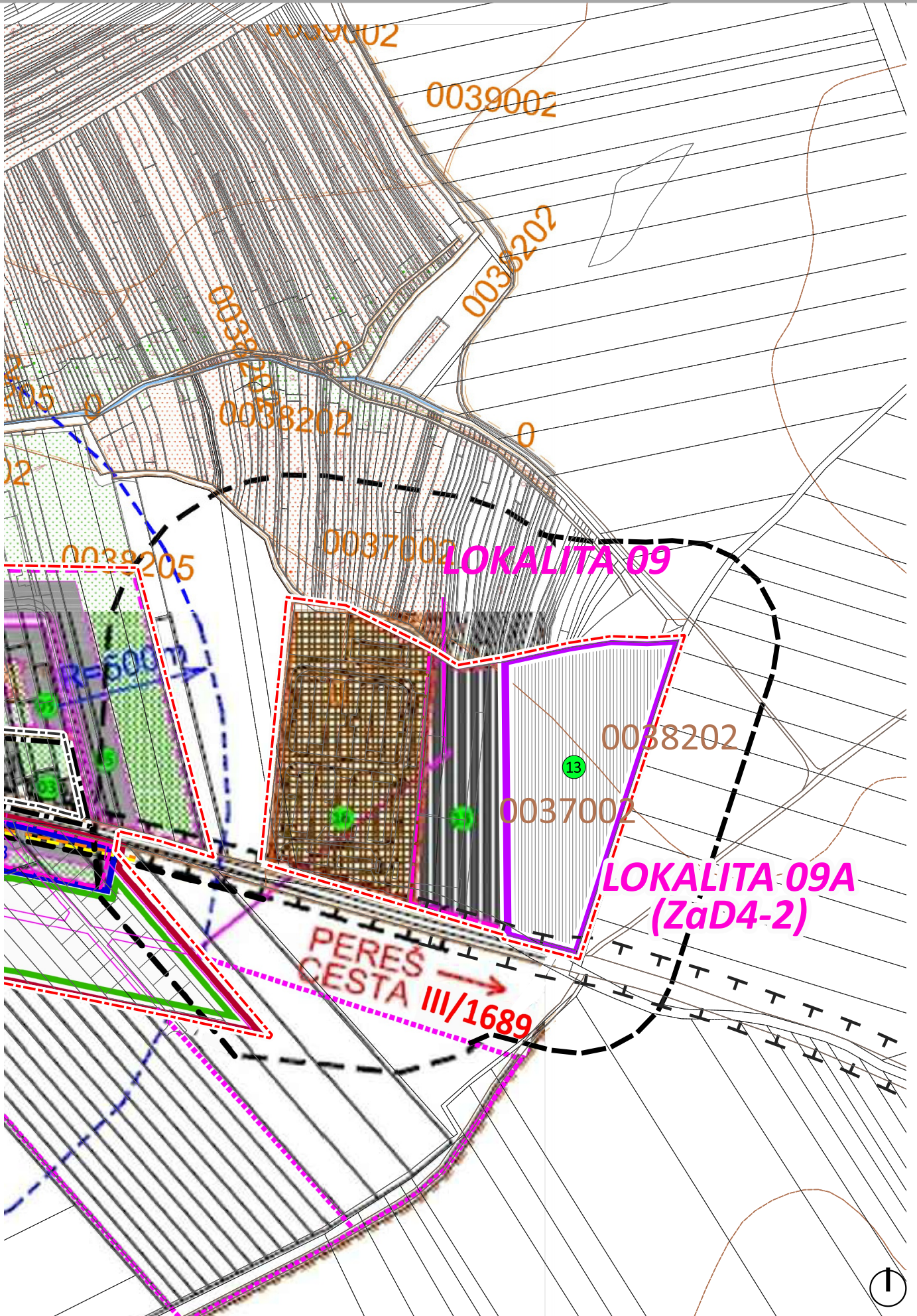
STAV	NÁVRH	VÝHLAD	
			HRANICA ZASTAVANÉHO ÚZEMIA
			HRANICA NAVRHOVANÝCH LOKALÍT
			ZÁBER PP - MIMO ZASTAVANÉHO ÚZEMIA
			ZÁBER PP - V ZASTAVANOM ÚZEMÍ
			ZRUŠENIE
			ZÁBER PP - V ZASTAVANOM ÚZEMÍ
			MIESTNE KOMUNIKÁCIE
			OCHRANNÉ PÁSMO AREÁLOV
			OCHRANNÉ PÁSMO AREÁLOV, POHREBISKA ZRUŠENIE

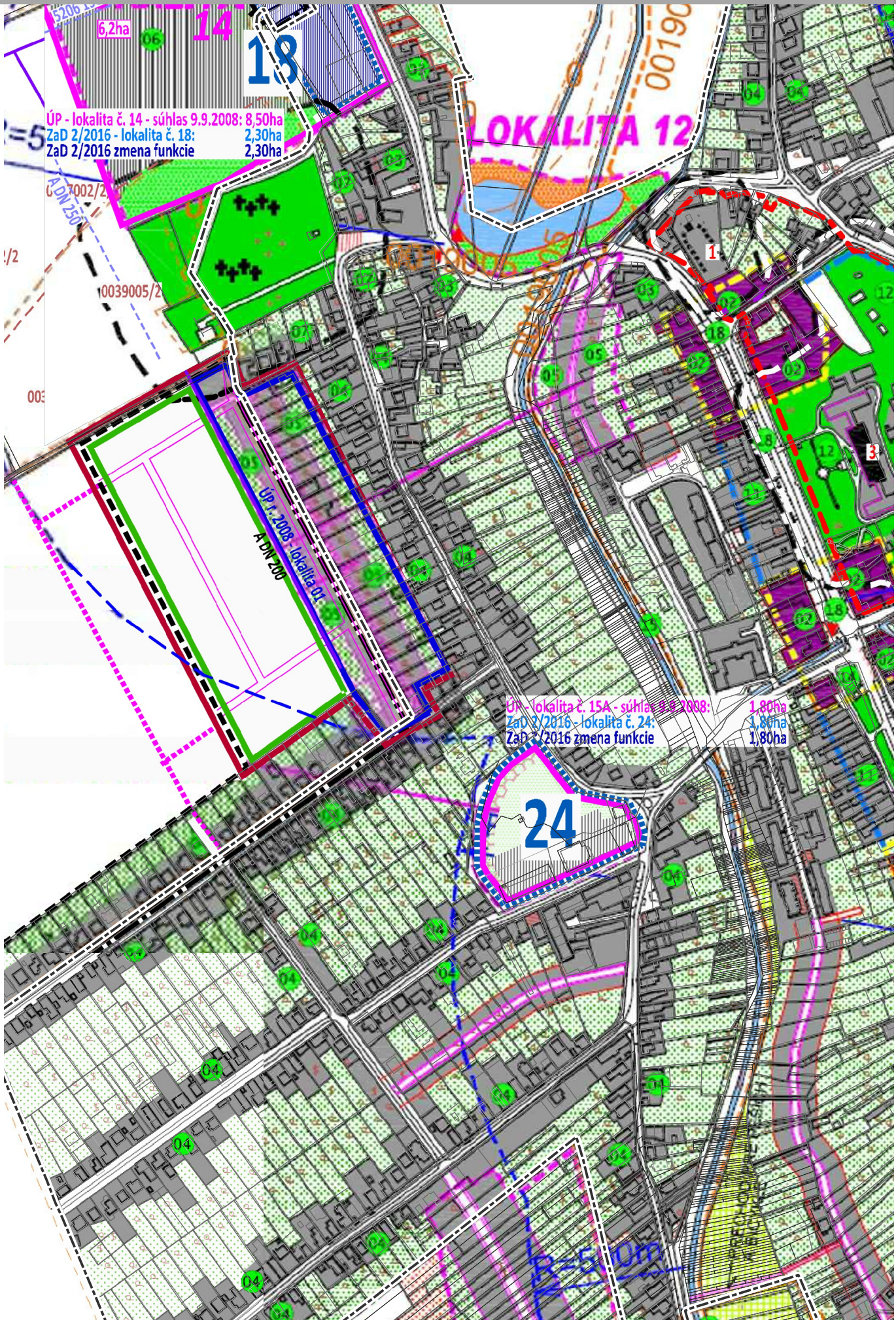
LEGENDA UPNO MOČENOK ZaD1 2014

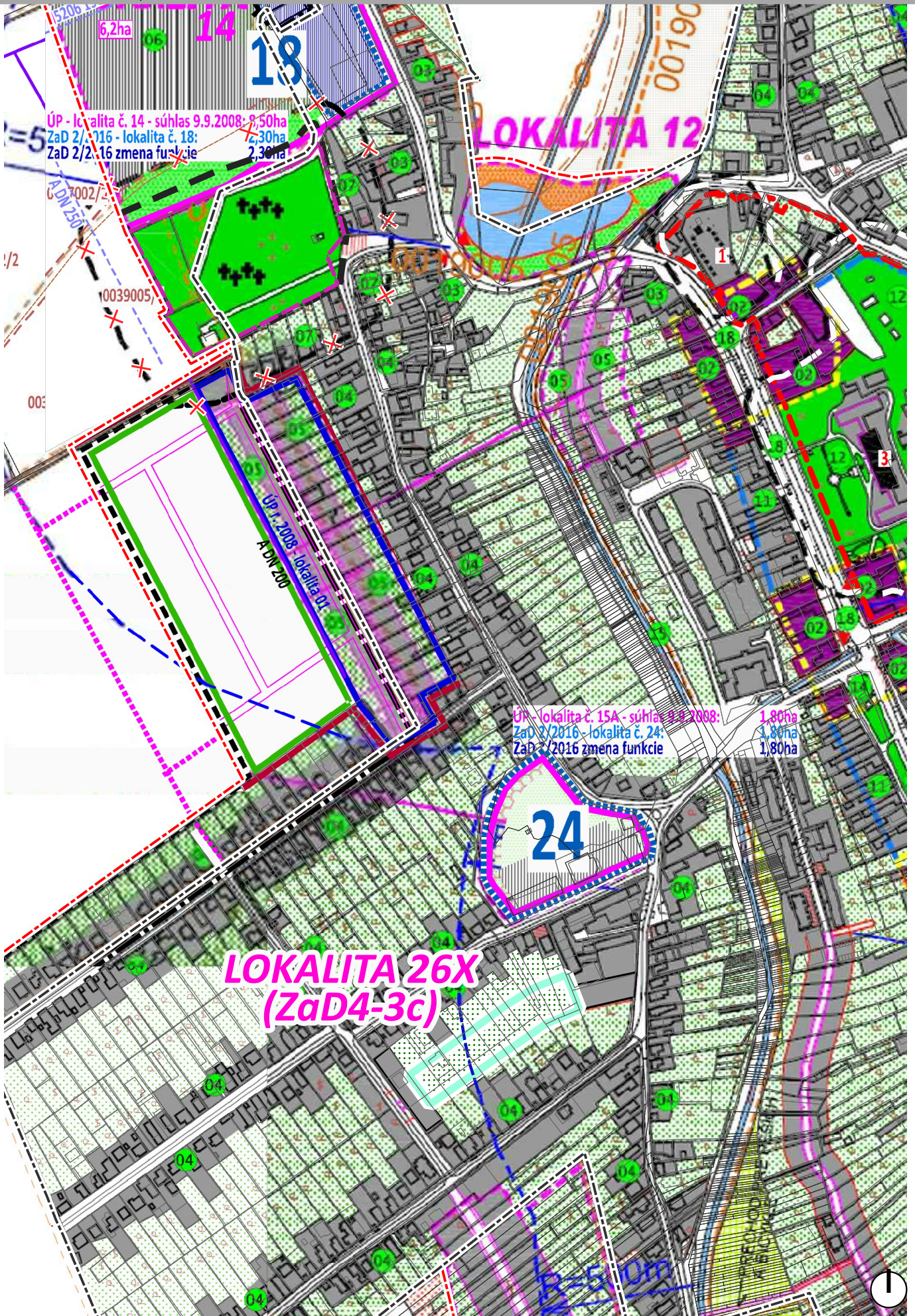
stav	návrh	výhľad	
			HRANICA ZASTAVANÉHO ÚZEMIA
			MIESTNE KOMUNIKÁCIE
			PEŠIE CHODNÍKY
			CYKLO CHODNÍKY
			OCHRANNÉ PÁSMO AREÁLOV
			HYDROMELIORAČNÉ ZARIADENIA
PLOCHA PERSPEKTÍVNEHO ODŇATIA POĽNOHOSPODÁRSKEJ PÔDY			
stav	návrh	výhľad	
			HRANICA BPEJ (bonitovaná pôdno-ekologická jednotka)
0037002/2			SKUPINA BPEJ / KÓD BPEJ
			CELKOVÁ PLOCHA - LOKALITA 1, 2
			PLOCHA V ZASTAVANOM ÚZEMÍ - ZÚ
			PLOCHA VYŇATÁ V ÚP 9.9.2008, č. 2008/00374
			PLOCHA NA VYŇATIE V ZaD č. 1/2014

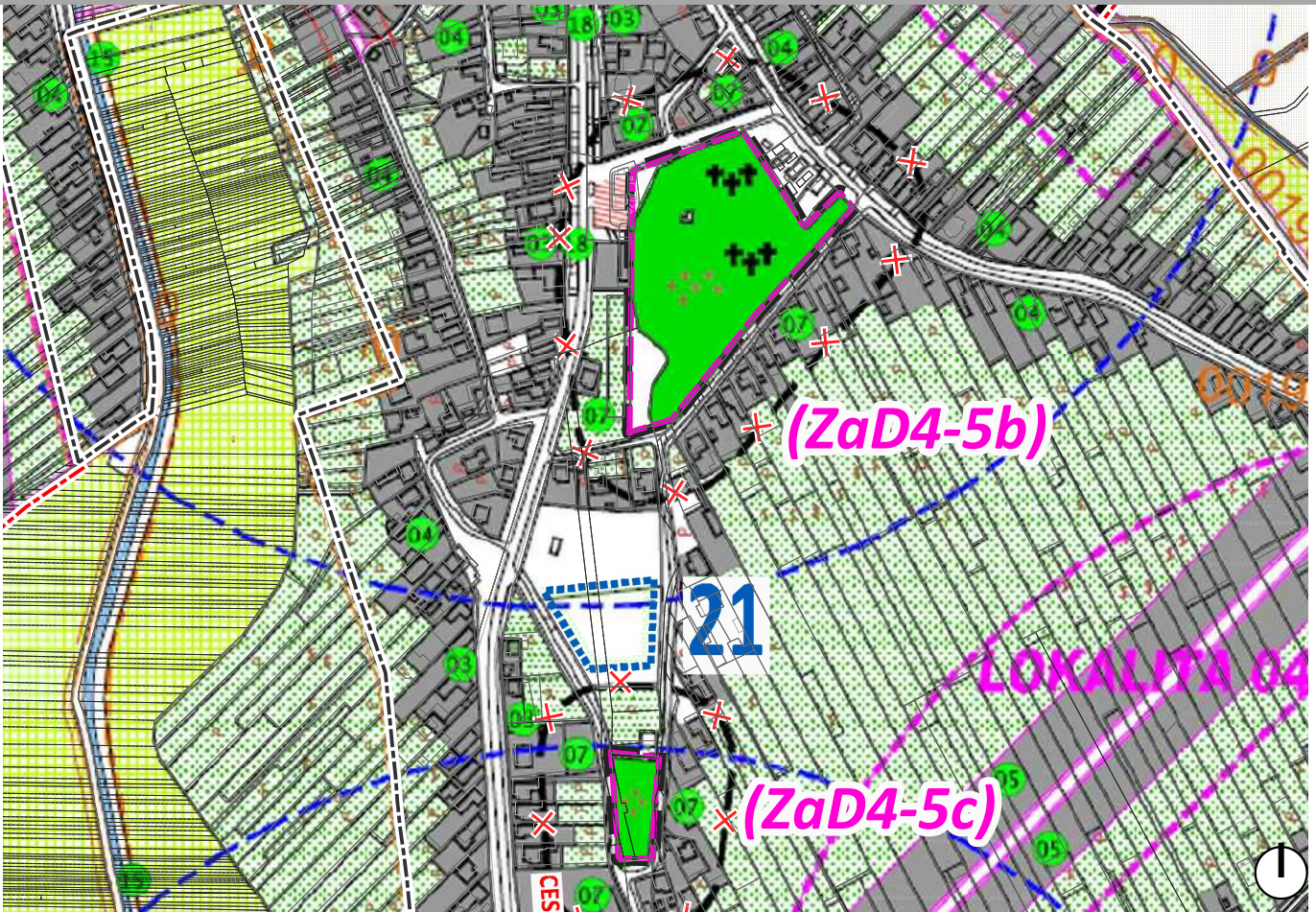
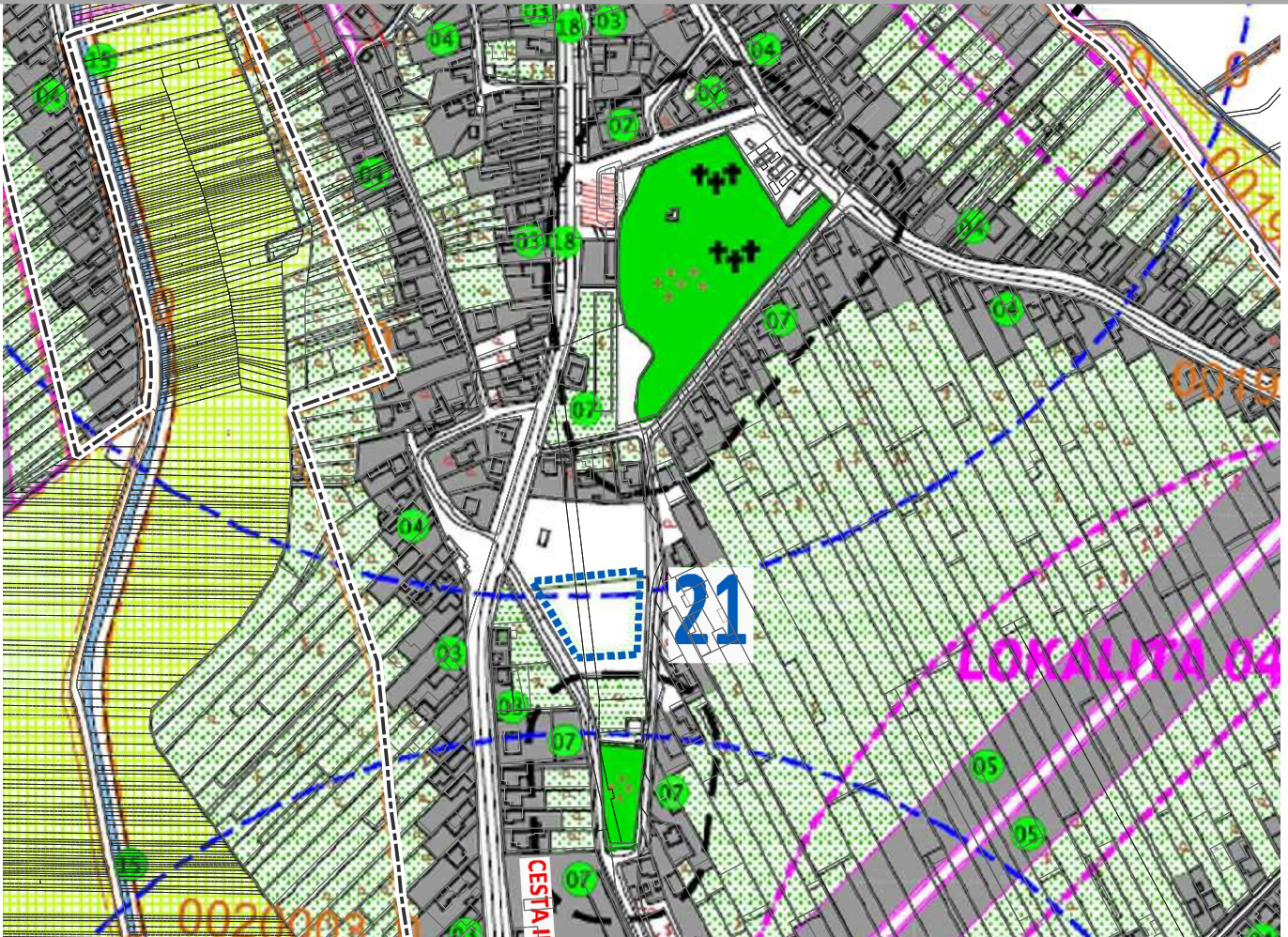


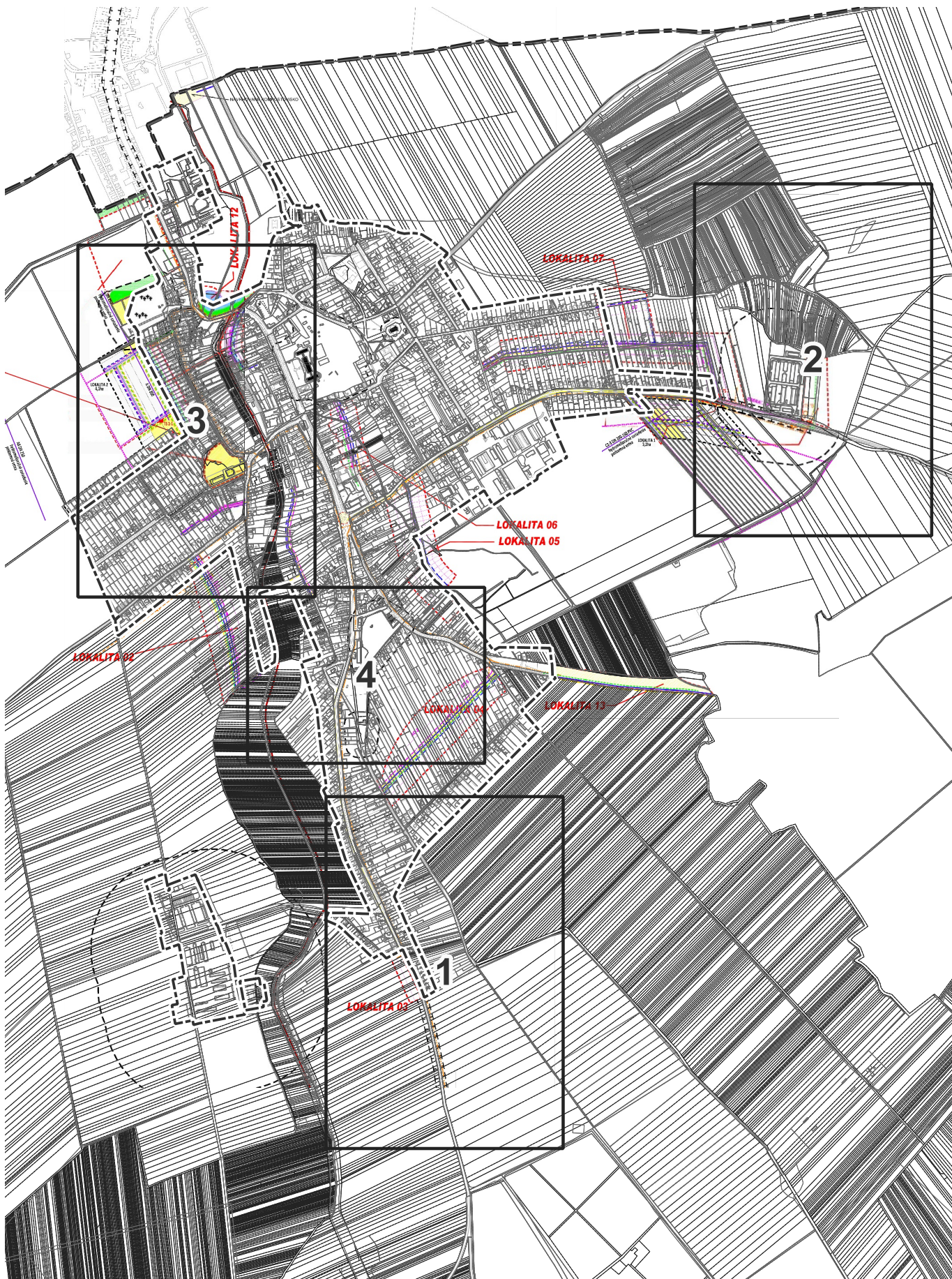












Schvaľovacia doložka

Označenie schvaľovacieho orgánu:

Obecné zastupiteľstvo Močenok

Číslo uznesenia / dátum schválenia:

5.3 - 1./OZ/2024 28.02.2024

Číslo VZN, ktorým sa vyhlasuje záväzná časť ÚPN obce:

01/2024

Oprávnená osoba:

PaedDr. Roman Urbánik, starosta obce

11. VEREJNOPROSPEŠNÉ STAVBY

LEGENDA UPNO MOČENOK 2008

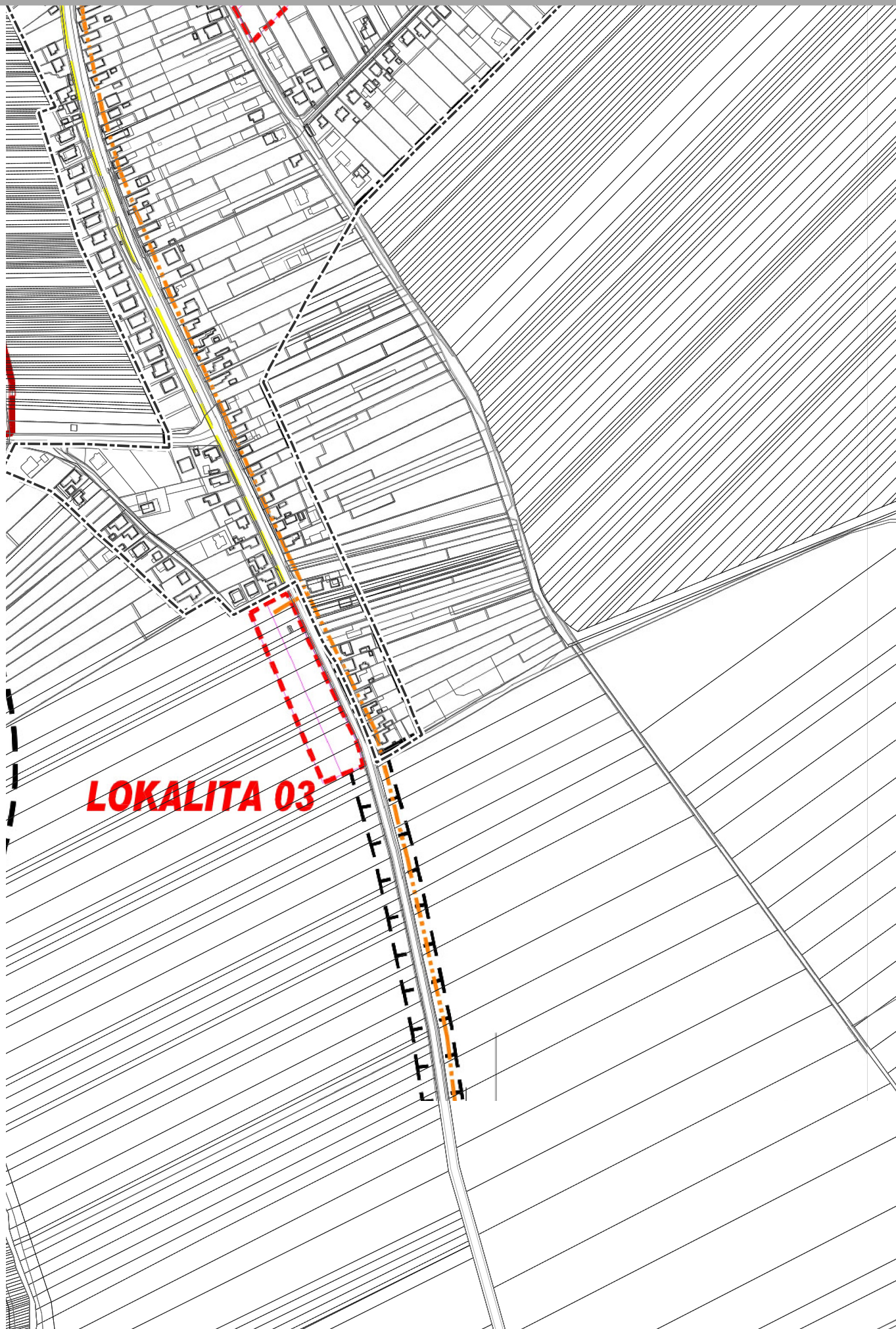
	HRANICA ZASTAV.ÚZEMIA K 1.1.1990
	HRANICA KATASTRÁLNEHO ÚZEMIA
	OCHRANNÉ PÁSMO OBJEKTOV A AREÁLOV
	HRANICA NOVONAVRHOVANÝCH LOKALÍT
	POLOHOPIS -EXISTUJÚCI
	POLOHOPIS -NÁVRH
	IZOLAČNÁ ZELEŇ
	OBJEKTY PAMIATKOVO CHRÁNENÉ
	OCHRANNÉ PÁSMO CIEST
	NAVRHOVANÁ GRAVITAČNÁ KANALIZÁCIA
	NAVRHOVANÝ VODOVOD
	NAVRH. ROZŠÍRENIE TELEF. SIETE
	NAVRH.22 kv EL. VEDENIE
	NAVRHOVANÝ STL PLYNOVOD
	CYKLISTICKÁ TRASA
	NAVRHOVANÉ VOZIDL. KOMUNIKÁCIE
	PLOCHA PRE KRUHOVÚ KRIŽOVATKU
	NAVRHOVANÝ PEŠÍ CHODNÍK
	PLOCHY VEREJNOPROSPEŠNÝCH STAVIEB

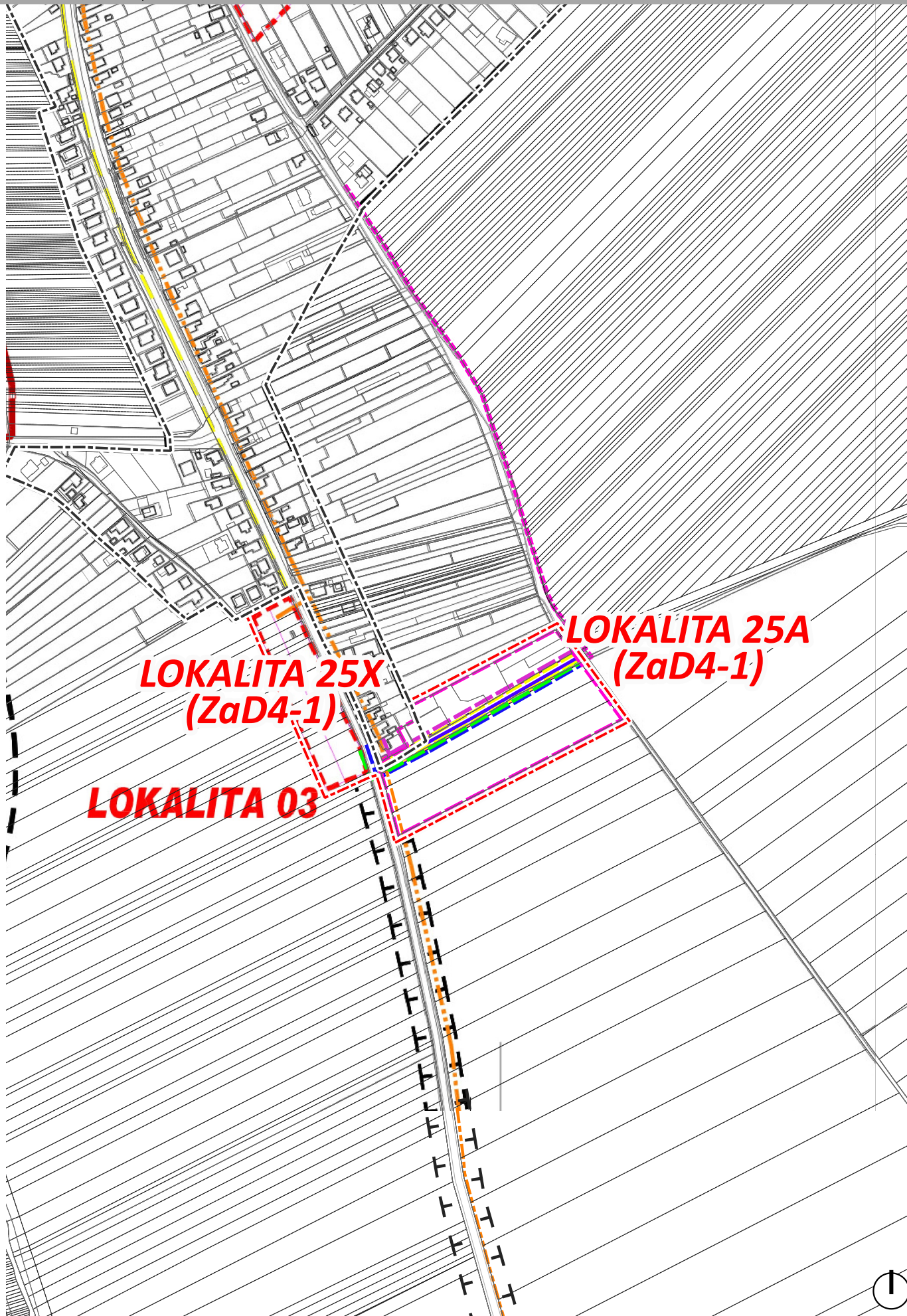
LEGENDA UPNO MOČENOK ZaD4 2023

STAV	NÁVRH	VÝHLAD	
			HRANICA ZASTAVANÉHO ÚZEMIA
			HRANICA NAVRHOVANÝCH LOKALÍT
			OCHRANNÉ PÁSMO AREÁLOV
			OCHRANNÉ PÁSMO AREÁLOV, POHREBISKA ZRUŠENIE
			MIESTNE KOMUNIKÁCIE
			PEŠÍ CHODNÍK
			VODOVOD
			KANALIZÁCIA
			STL PLYNOVOD

LEGENDA UPNO MOČENOK ZaD1 2014

stav	návrh	výhľad	
			HRANICA ZASTAVANÉHO ÚZEMIA
			MIESTNE KOMUNIKÁCIE
			PEŠIE CHODNÍKY
			CYKLO CHODNÍKY
			VODOVOD
			KANALIZÁCIA GRAVITAČNÁ
			STL PLYNOVOD
			TRAFOSTANICA - STOŽIAROVÁ rekonštrukcia TRAFOSTANICA - KIOSKOVÁ návrh
			ELEKTRICKÉ VEDENIE 22kv VZDUŠNÉ NA ZRUŠENIE
			ELEKTRICKÉ VEDENIE 22kv PODZEMNÉ
			TELEKOMUNIKAČNÝ KÁBEL PODZEMNÝ
			PLOCHY VEREJNOPROSPEŠNÝCH STAVIEB
			OCHRANNÉ PÁSMO AREÁLOV
			HYDROMELIORAČNÉ ZARIADENIA



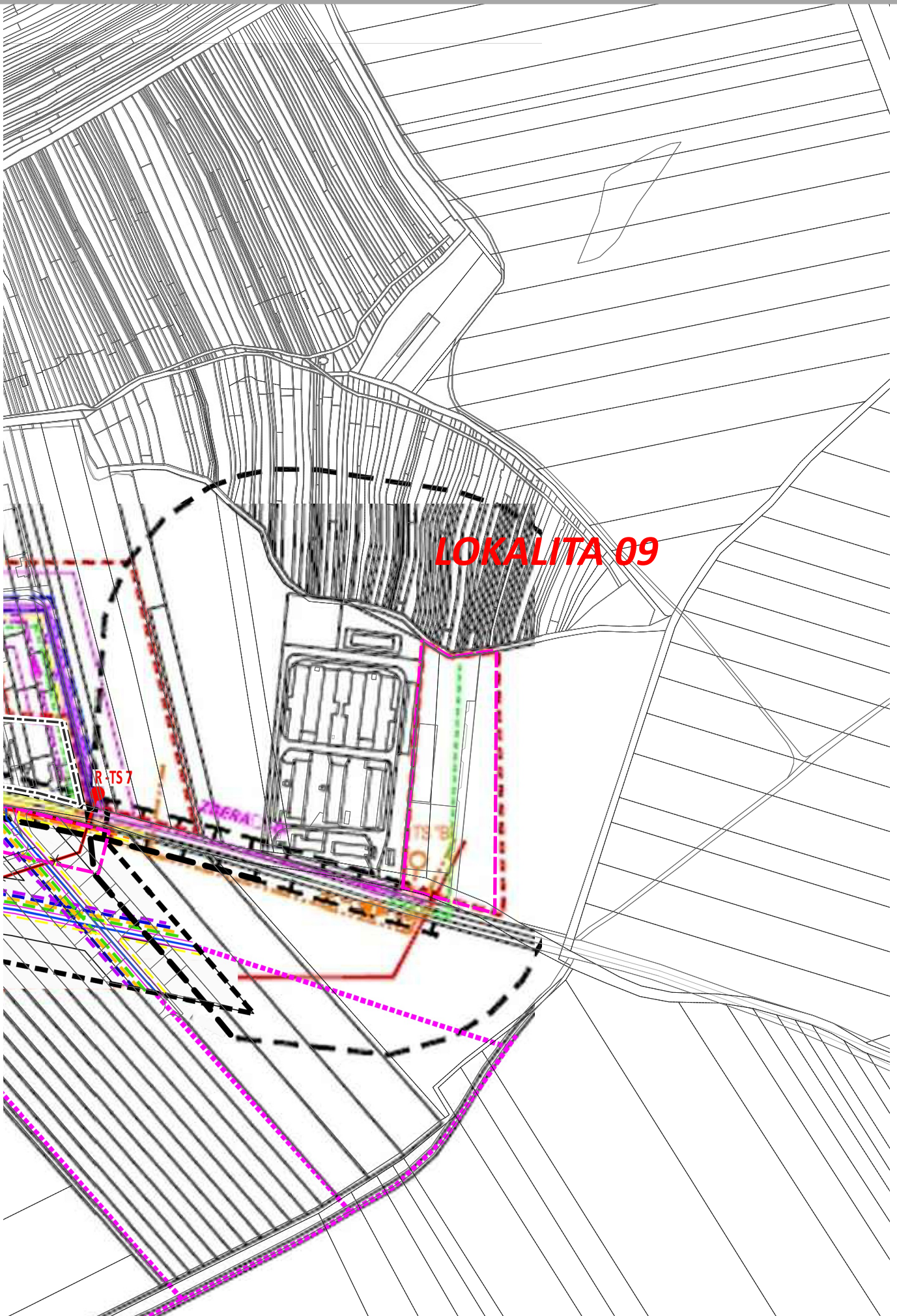


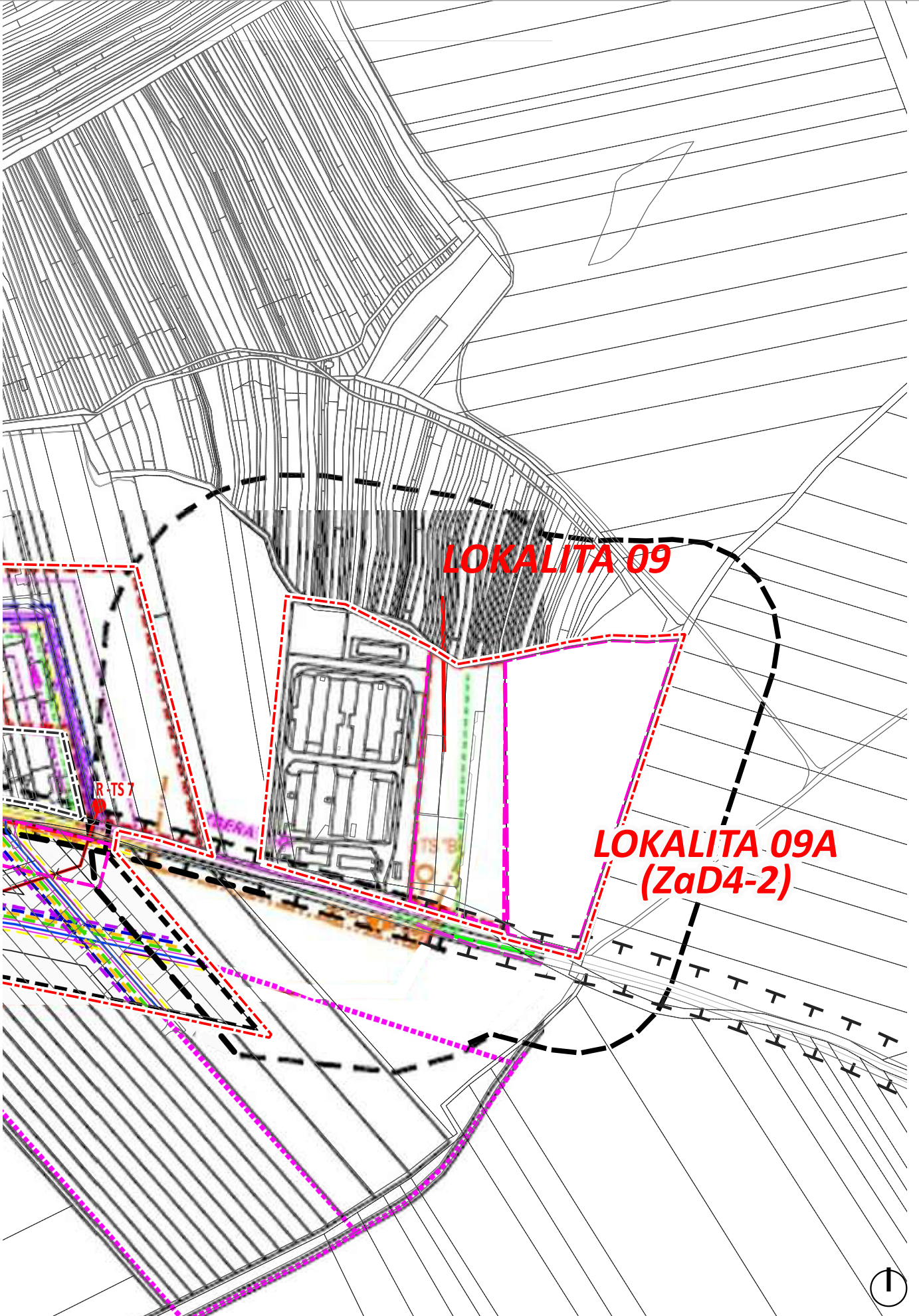
LOKALITA 25X
(ZaD4-1)

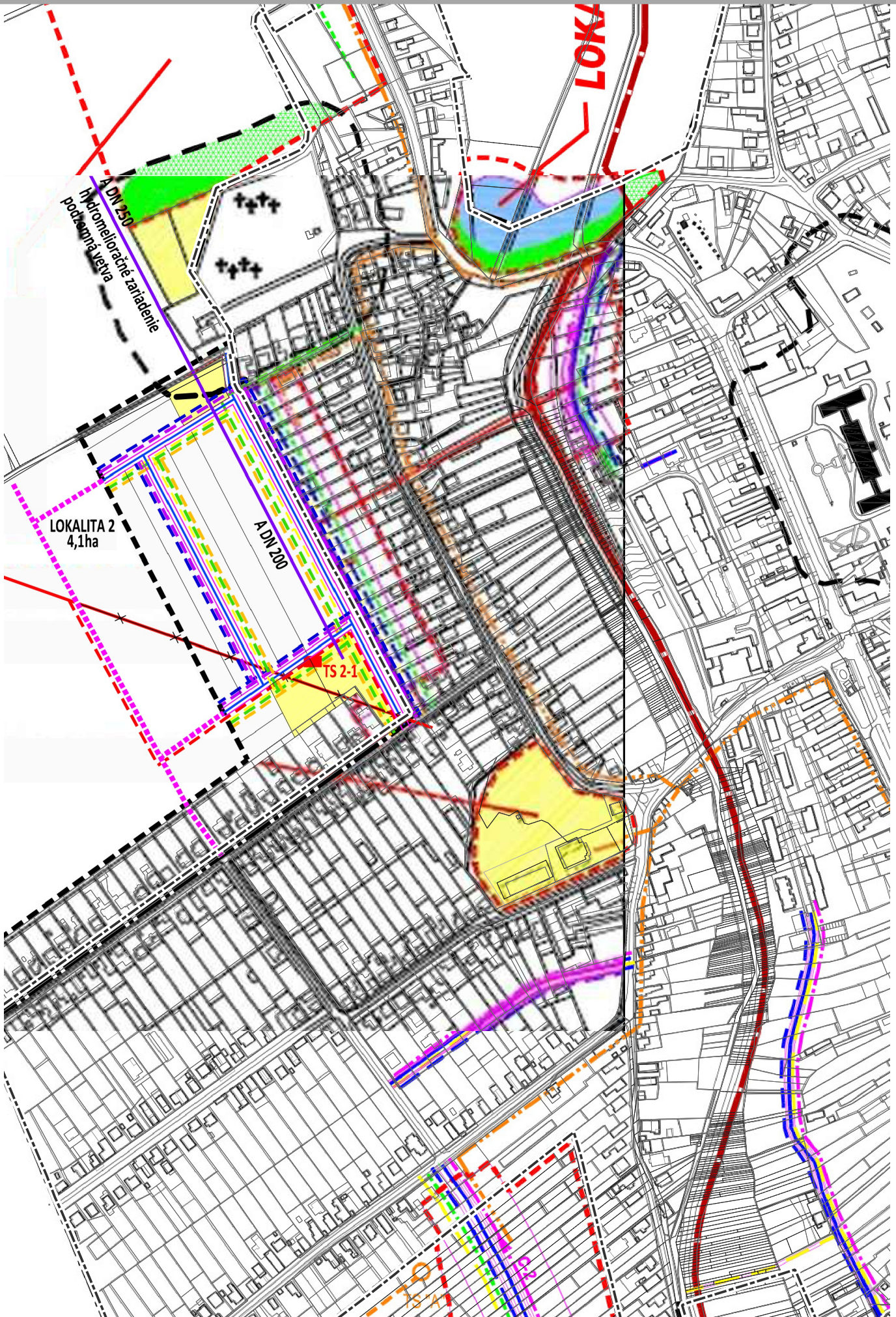
LOKALITA 25A
(ZaD4-1)

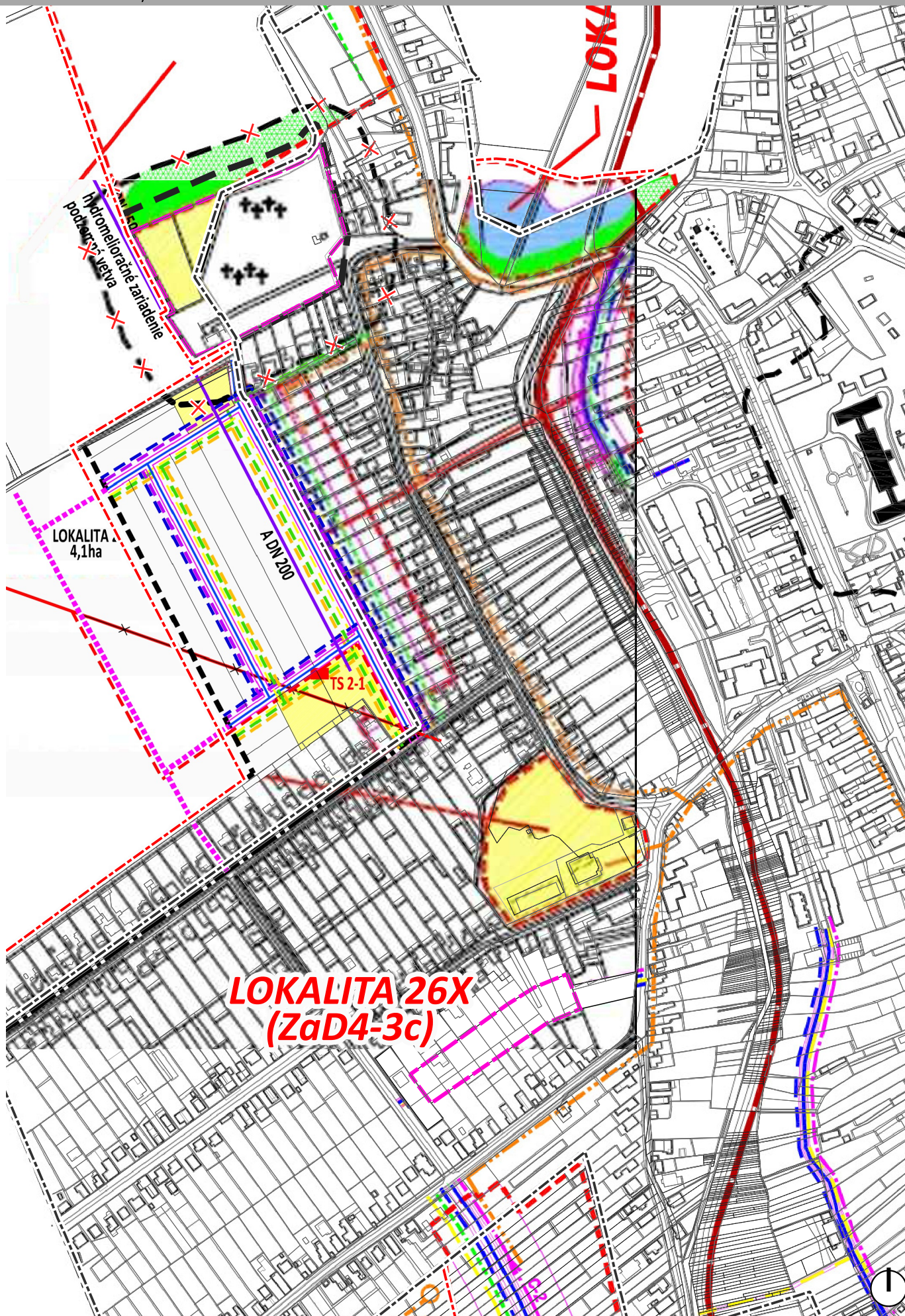
LOKALITA 03

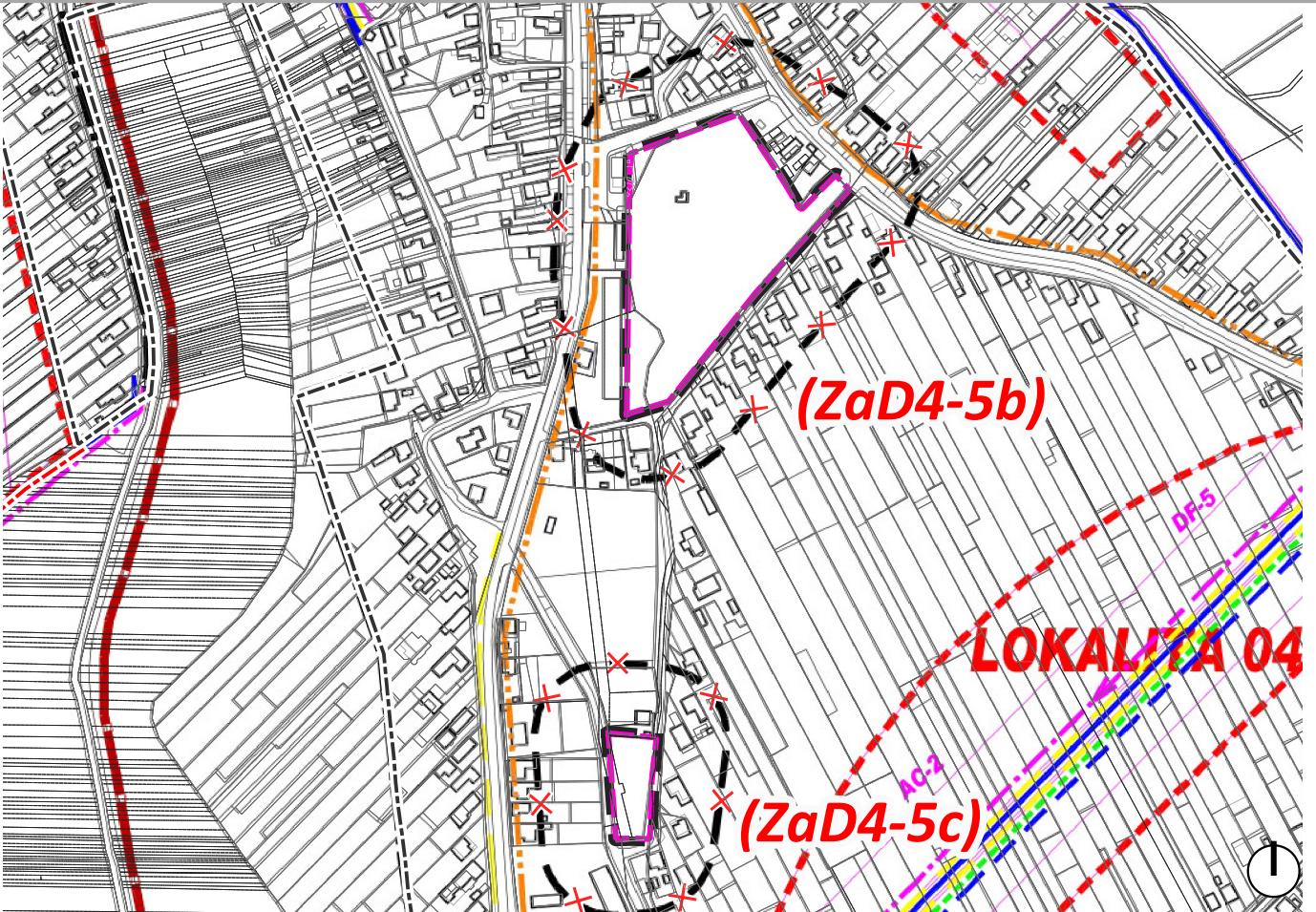
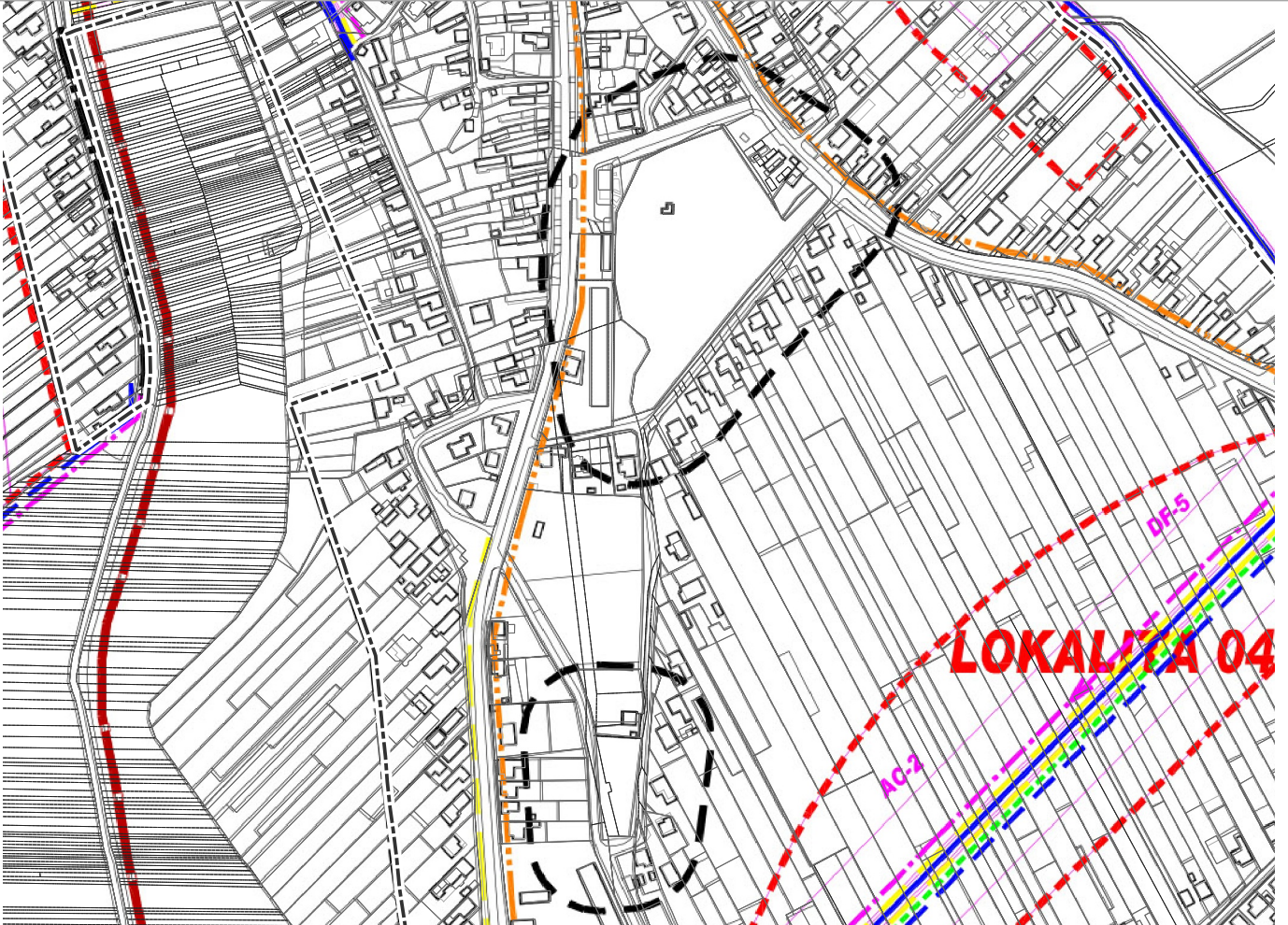














**ÚZEMNÝ PLÁN OBCE MOČENOK
ZMENY A DOPLNKY 4**

©2024 AK CSANDA-PITERKA s.r.o.